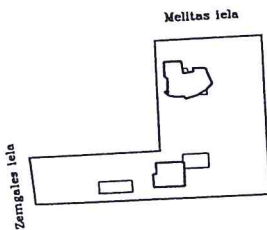
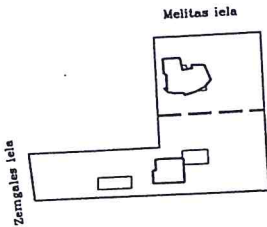


Projekta teritorijas shēma
pirms zemes ierīcības projekta
izstrādes



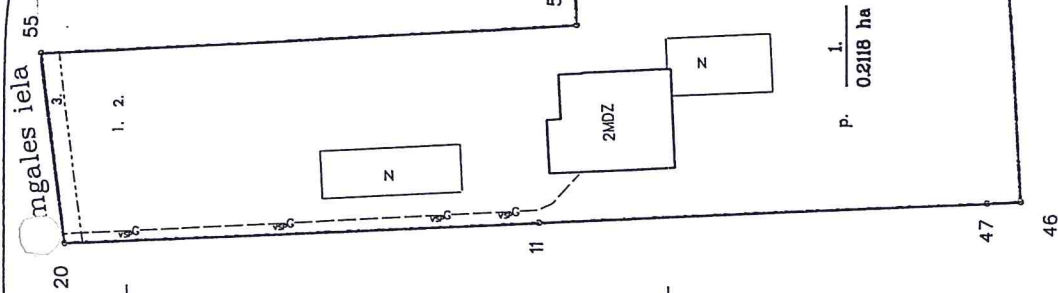
Projekta teritorijas shēma
pēc zemes ierīcības projekta
izstrādes



Esošās zemes vienības	
Kadastra apzīmējums	Platība
13000163720	0.3318 ha
Kopā	0.3318 ha

Projektiētās zemes vienības platības un apgrūdinājumi		
Projektiētās zemes vienības		Apgrūdinājumi
Nr.	Platības no esošajām zemes vienībām	Kārtes Nr. Klasifikācijas kods
1.	13000163720 0.2118 ha	1. 110103 2. 14010103 3. 120301
2.	13000163720 0.1200 ha	1. 110103 2. 14010103 4. 120301

SASKAŅOTIS	
Esošo zemes vienību robežas atbilst Nekustamā īpašuma valsts kadastra informācijas sistēmas datiem.	
Nekustamā īpašuma objektu apgrūdinājumi atbilst normatīvajos aktos noteiktajiem datu ieguvēšanai tehniskajiem prasībām.	
Kadastra inženieris (amats)	Beimartoviča, Ija (vārds, uzvārds) (datums)
	28.02.2013.
Dokuments elektroniski parakstīts Valsts zemes dienesta Rīgas reģionālajā birojā, izmantojot drošu elektronisko parakstu. Dokumenta nosaukums 224771.edoc.	



Apstiprināts ar Jūrmalas pilsētas domes
2013.gada 3.apriļa lēmumu Nr.144
(protokols Nr.4, 25.punkts)

JŪRMALAS PĪĻĒTAS EKSPĻUĀTĒJOSĀ ORGANĀCIJŪ SĪKĀNDUMS PAR PLĀNĀ UZRĀDĪTO APRAKŠĒMAS KOMUNIKĀCIJŪ ĀZĀRĢOSĻĀM			
ORGANĀCIJĀ	KOMUNIKĀCIJĀ	PARAKSTS	DATUMS
SIA "JŪRMALAS ŌDENS "	ŌDENS VĀDŠ,KANĀĻIZĀCIJĀ	PARAKSTS	26.02.2013
A/S "LĀTVIJAS GĀZE "	GĀZES VĀDŠ	PARAKSTS	26.02.2013
SIA "JŪRMALAS SĪLTUMS "	SĪLTUMTĪKLĪ	PARAKSTS	26.02.2013
A/S "SADĀLES TĪKLS "	EL.KABELĪ	PARAKSTS	26.02.2013
SIA "JŪRMALAS GĀSIJA "	EL.KABELĪ	PARAKSTS	26.02.2013
SIA "CĪTRUS SOLUTIONS "	TELEFONA KABELĪ	PARAKSTS	26.02.2013
SIA "JŪRMALAS ŌDENS "	MĒĻORĀCIJĀ	PARAKSTS	26.02.2013

Apzīmējumi :
 ————— projektētās teritorijas robeža
 ————— uzmērīta zemes vienības robeža ar robežpunktu
 ēka
 ————— projektēto zemes vienību robežas
 ————— robeža, kas tiks likvidēta
 ————— nekustamo īpašumu apgrūdinājuma robežas
 1. ————— projektējamais zemes vienības numurs un platība
 0.1654 ha
 ————— teritorijas robeža, kas var kalpot reālservitūta
 tiesības nodibināšanai

N 312,500.00
E 480,700.00

Zemes ierīcības projekts		Jūrmalā, Melitas iela 2A	
Zemes ierīcības projekta grafiskās daļas mērogs	1:500	LKS-92 koordinātu sistēma	Mēroga koeficients 0.999605
Kartogrāfiskā pamatine - topogrāfisko uzņēmējumu planšētes ar noteiktību M 1:500 Nr. 4222-32-31.4 un 4222-32-31.2.			
Zemes robežu plāni : Valsts zemes dienests - M1:500.			
Projektam piekritu, labidzumu nav, īpašuma Melitas iela 2A domājāmās daļas īpašnieks		Ilgyars Jurēvics	06.03.2013
Projektam piekritu, labidzumu nav, īpašuma Melitas iela 2A domājāmās daļas īpašniece		Zinaida Filjova	06.03.2013
: Apliecinu, ka zemes ierīcības projekts izstrādāts atbilstoši normatīvo aktu prasībām, kas regulē zemes ierīcības projekta izstrādi			
Zemes ierīcētājs	Uldis Gau	Zemes ierīcētāja paraksts	25.02.2013
Zemes ierīcētāja sertifikāts Nr.AA000000074 (izstrādēti 03.01.2011, derīgi līdz 02.01.2016)			

