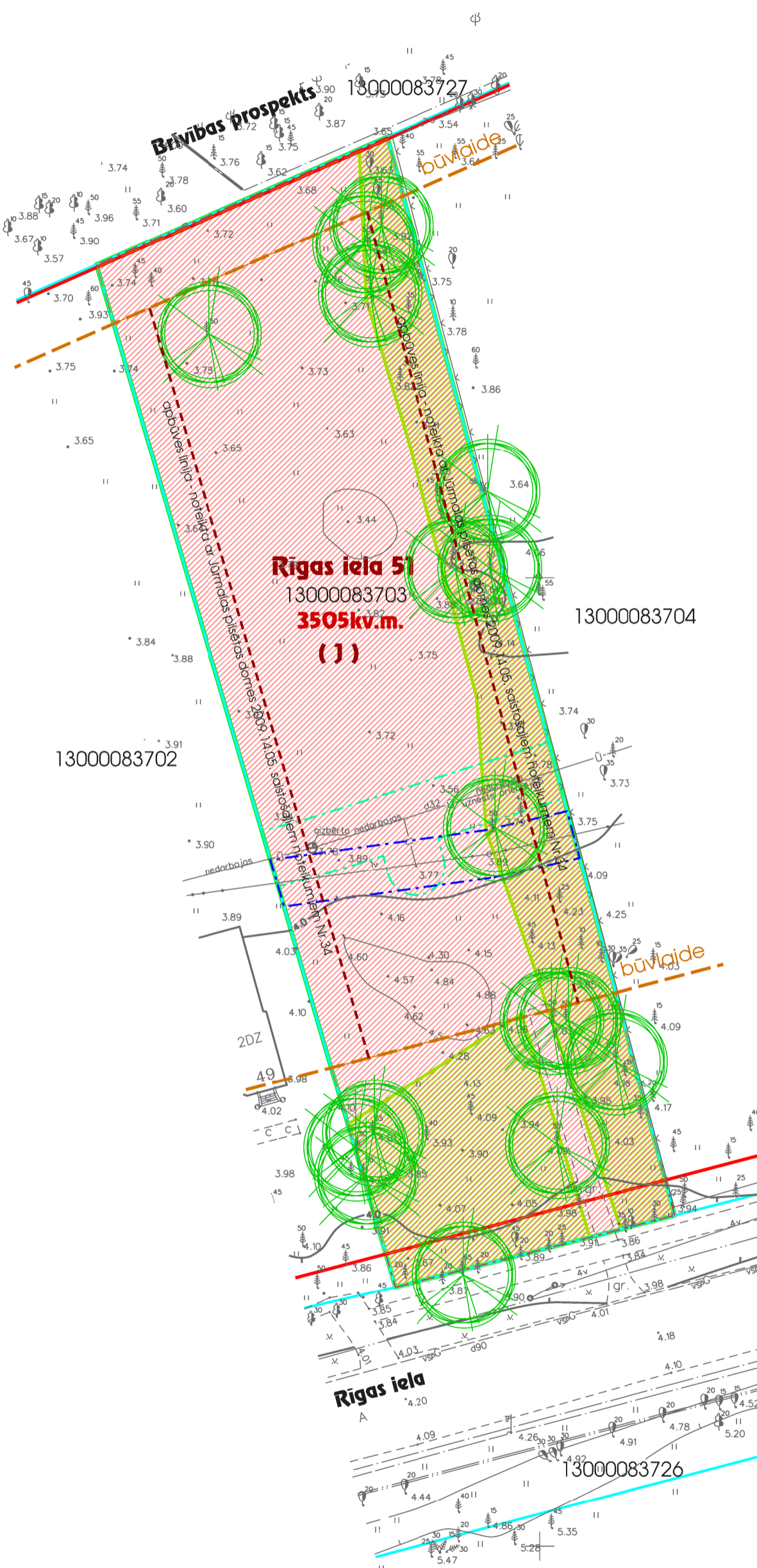
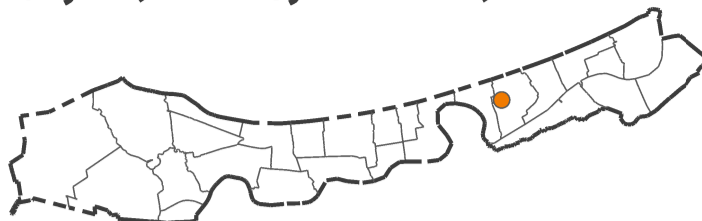


# TERITORIJAS PAŠREIZĒJĀ IZMANTOŠANA

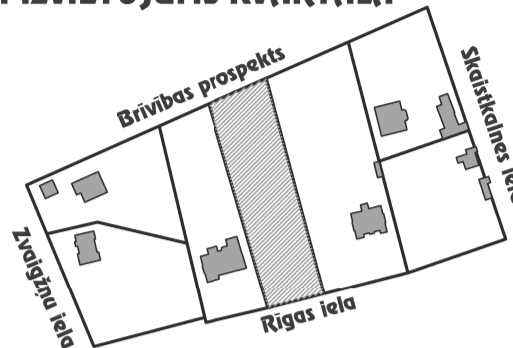
M 1:500



## OBJEKTA IZVIETOJUMS PILSĒTĀ



## OBJEKTA IZVIETOJUMS KVARTĀLĀ



APZĪMĒJUMI	NOSAUKUMS
	Detālpilnošanas teritorija
	Zemesgabala robeža
<b>Rīgas iela 51</b>	Zemes gabala adrese
1300 008 3703	Zemes gabala kadastra numurs
<b>3505kv.m.</b>	Zemes gabala platība
	Jauktas darījumu, atpūtas un dzīvojamā teritorija
	Meža zemes teritorija
	Ievērojama vecuma koki
	Apbūves līnija - noteikta ar Jūrmalas pilsētas domes 2009.14.05. saistošajiem noteikumiem Nr.34
NEKUSTAMĀ ĪPAŠUMA RĪGAS IELĀ 51 LIETOŠANAS TIESĪBU APROBEŽOJUMI	
Vides un dabas resursu aizsardzības aizsargjoslas	
Visa teritorija	Baltijas jūras un Rīgas jūras līča piekrastes 5km ierobežotas saimnieciskās darbības zona (kods 7311010300)
Visa teritorija	Ķīmiskās aizsargjoslas teritorija ap pazemes ūdens ņemšanas vietu (7311090300)
Eksploatācijas aizsargjoslas	
	Aizsargjosla gar ielu - sarkanā līnija
	Aizsargjosla gar ielu - būvlaide
	Aizsargjosla gar ūdensvadu
	Aizsargjosla gar elektronisko sakaru tīklu gaisvada līniju
AIZSARGJOSLAS UN NEKUSTAMĀ ĪPAŠUMA LIETOŠANAS TIESĪBU APROBEŽOJUMI	
1	Baltijas jūras un Rīgas jūras līča piekrastes 5km ierobežotas saimnieciskās darbības zona (kods 7311010300)
2	Ķīmiskās aizsargjoslas teritorija ap pazemes ūdens ņemšanas vietu (7311090300)
3	Aizsargjosla gar ielu - sarkanā līnija (kods 7312030100)
4	Aizsargjosla gar ielu - būvlaide (kods 7312030200)
5	Aizsargjosla gar ūdensvadu (kods 7312010101)
6	Aizsargjosla gar elektronisko sakaru tīklu gaisvada līniju (kods 7312040200)

DETĀLPILNOJUMA GROZĪJUMI - zemesgabalam JŪRMALĀ, RĪGAS IELĀ 51  
kadastra nr. 1300 008 3703; z/g platība 3505kv.m.

zemesgabala īpašnieks		Laps nosaukums	
I.Pūķe		TERITORIJAS PAŠREIZĒJĀ IZMANTOŠANA	
2012.		Jūrmala, 2012.gads	
plānotāja		I.Pūķe	
2012.			

SIA **8:Darbnīca**  
 reģ.nr.40103480281  
 tālr. +37126439223  
 e\_pasts: 8.darbnica@gmail.com

Mērogs	Lapa	Lapu skaits
M 1:500	1	3

Gala redakcija