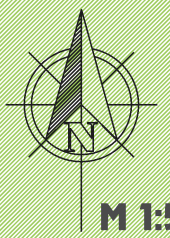
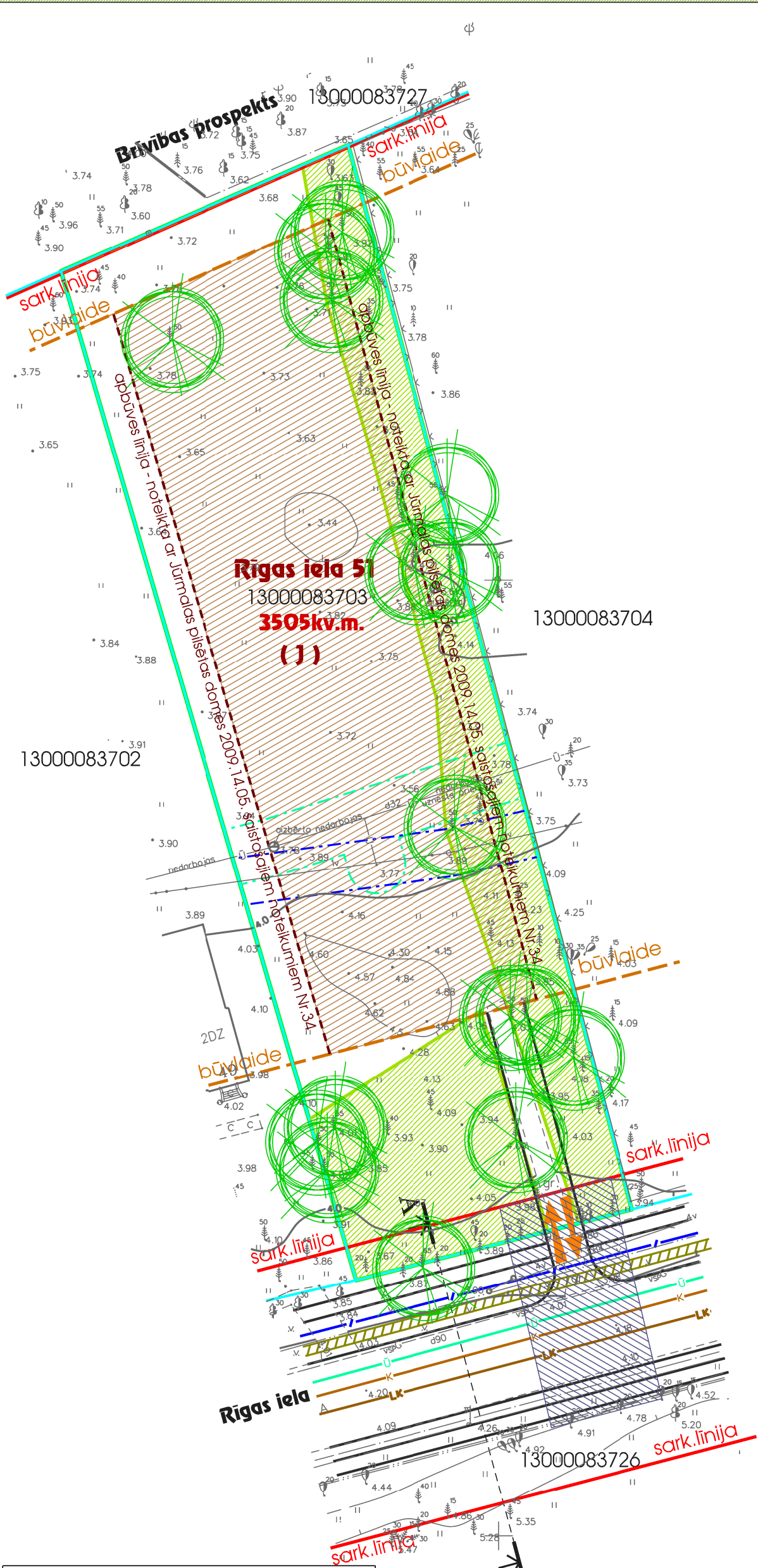


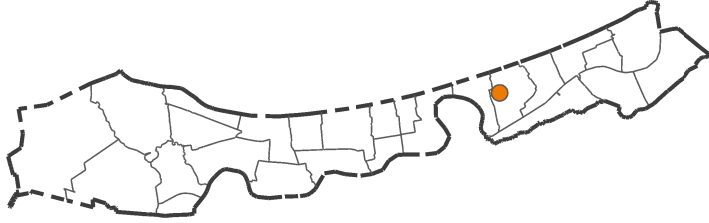
# TERITORIJAS PLĀNOTĀ (ATĻAUTĀ) IZMANTOŠANA



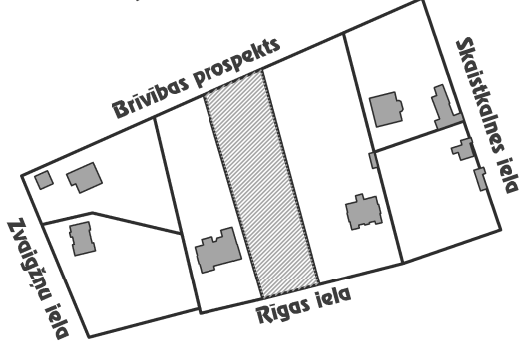
M 1:500



## OBJEKTA IZVIETOJUMS PILSĒTĀ



## OBJEKTA IZVIETOJUMS KVARTĀLĀ



APZĪMĒJUMI	NOSAUKUMS
	Detālpilnošanas teritorija
	Zemesgabala robeža
<b>Rīgas iela 51</b>	Zemes gabala adrese
1300 008 3703	Zemes gabala kadastra numurs
<b>3505kv.m.</b>	Zemes gabala platība
<b>(1)</b>	Jauktas darījumu, atpūtas un dzīvojamā teritorija
	Meža zemes teritorija
	Ievērojama vecuma koki
	Apbūves līnija - noteikta ar Jūrmalas pilsētas domes 2009.14.05. saistošajiem noteikumiem Nr.34
	Apbūves izvietojuma zona
	Plānotā iebrauktuve (precizējama izstrādājot tehnisko projektu)
	Plānotais komunikāciju pieslēgumu koridoros
	Plānotie elektroniskie sakaru tīkli
	Plānotais ūdensvads
	Plānotā kanalizācija
	Plānotā lietus kanalizācija
	Plānotais elektrotīklu koridoros

### NEKUSTAMĀ ĪPAŠUMA RĪGAS IELĀ 51 LIETOŠANAS TIESĪBU APROBEŽOJUMI

Vides un dabas resursu aizsardzības aizsargjoslas	
Visa teritorija	Baltijas jūras un Rīgas jūras līča piekrastes 5km ierobežotas saimnieciskās darbības zona (kods 7311010300)
Visa teritorija	Ķīmiskās aizsargjoslas teritorija ap pazemes ūdens ņemšanas vietu (7311090300)
Eksploatācijas aizsargjoslas	
	Aizsargjosla gar ielu - sarkanā līnija
	Aizsargjosla gar ielu - būvplāne
	Aizsargjosla gar ūdensvadu
	Aizsargjosla gar elektronisko sakaru tīklu gaisvada līniju

### AIZSARGJOSLAS UN NEKUSTAMĀ ĪPAŠUMA LIETOŠANAS TIESĪBU APROBEŽOJUMI

1	Baltijas jūras un Rīgas jūras līča piekrastes 5km ierobežotas saimnieciskās darbības zona (kods 7311010300)
2	Ķīmiskās aizsargjoslas teritorija ap pazemes ūdens ņemšanas vietu (7311090300)
3	Aizsargjosla gar ielu - sarkanā līnija (kods 7312030100)
4	Aizsargjosla gar ielu - būvplāne (kods 7312030200)
5	Aizsargjosla gar ūdensvadu (kods 7312010101)
6	Aizsargjosla gar elektronisko sakaru tīklu gaisvada līniju (kods 7312040200)

### ZEMESGABALA APBŪVES RĀDĪTĀJI

nr.p.	adrese	zemesgabala platība kv.m.	izmantošana	apbūves blīvums %	apbūves intensitāte %	brīvā (zaļā) teritorija %	stāvu skaits
1.	Rīgas iela 51	3505	darījumu iestāžu apbūve	30	90	30	3 stāvi, ēkas augstums 12m
			sabiedrisko iestāžu apbūve	30	90	30	3 stāvi, ēkas augstums 12m
			mazstāvu daudzdzīvokļu apbūve	30	115	30	4 stāvi, ieskaitot jumta stāvu
			rindu māju apbūve	30	75	30	2 stāvi ar jumta izbūvi vai jumta stāvu (3 stāvi)

SASKAŅOTS:  
 I. Golands \_\_\_\_\_ / paraksts / \_\_\_\_\_ / datums /

**ATZINUMS POZITĪVS**  
 Detālpilnošanas "Rīgas iela 51" redakcija Nr.x  
 Esošo zemes vienību robežas atbilst Nekustamā īpašuma valsts kadastra informācijas sistēmas datiem.  
 Nekustamā īpašuma objekta apgrūtinājumi atbilst normatīvajos aktos noteiktajam datu sagatavošanas tehniskajam prasībām.

Kadastra inženieris: Ija Beinaroviča  
 (amats) (vārds, uzvārds) (datums) 20.08.2012.

Dokuments elektroniski parakstīts Valsts zemes dienesta Rīgas reģionālajā nodalījumā, izmantojot drošu elektronisko parakstu.  
 Dokumenta nosaukums 159656.edoc.

DETĀLPILNOJUMA GROZĪJUMI - zemesgabalam JŪRMALĀ, RĪGAS IELĀ 51 kadastra nr. 1300 008 3703; z/g platība 3505kv.m.				SIA 8:Darbnīca reģ.nr.40103480281 tāl. +37126439223 e.pasts: 8.darbnica@gmail.com		
zemesgabala īpašnieks		Ieva Golands		Lapas nosaukums		
vadītāja		I.Puķe		TERITORIJAS PLĀNOTĀ (ATĻAUTĀ) IZMANTOŠANA		
plānotāja		I.Puķe		Mērogs: M 1:500		
		2012.		Lapa: 2		
		2012.		Lapu skaits: 3		
				Galīgā redakcija		