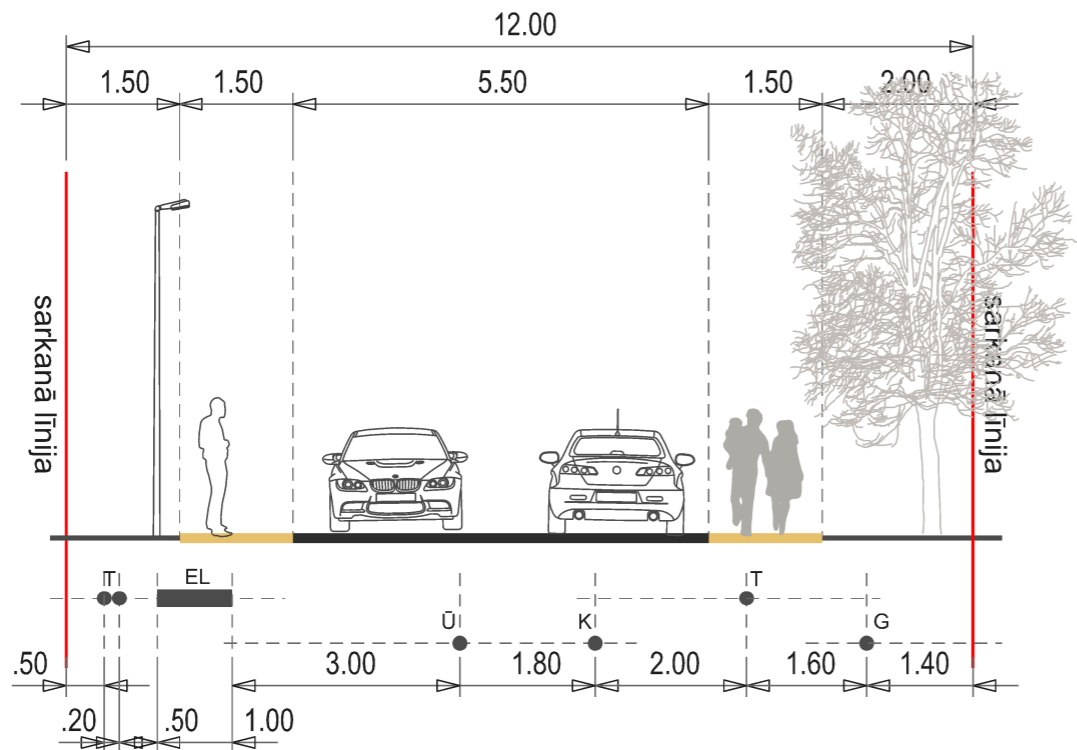


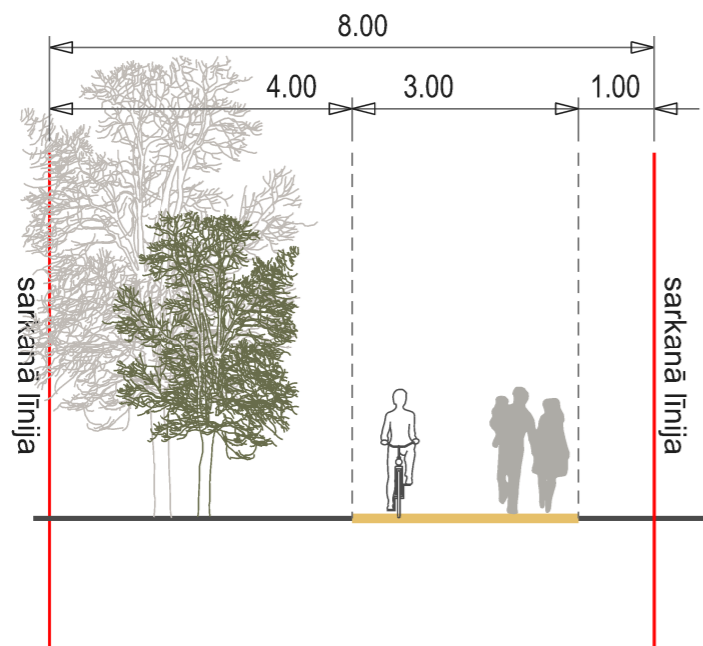
# IELU ŠĶĒRSPROFILI

M 1:100

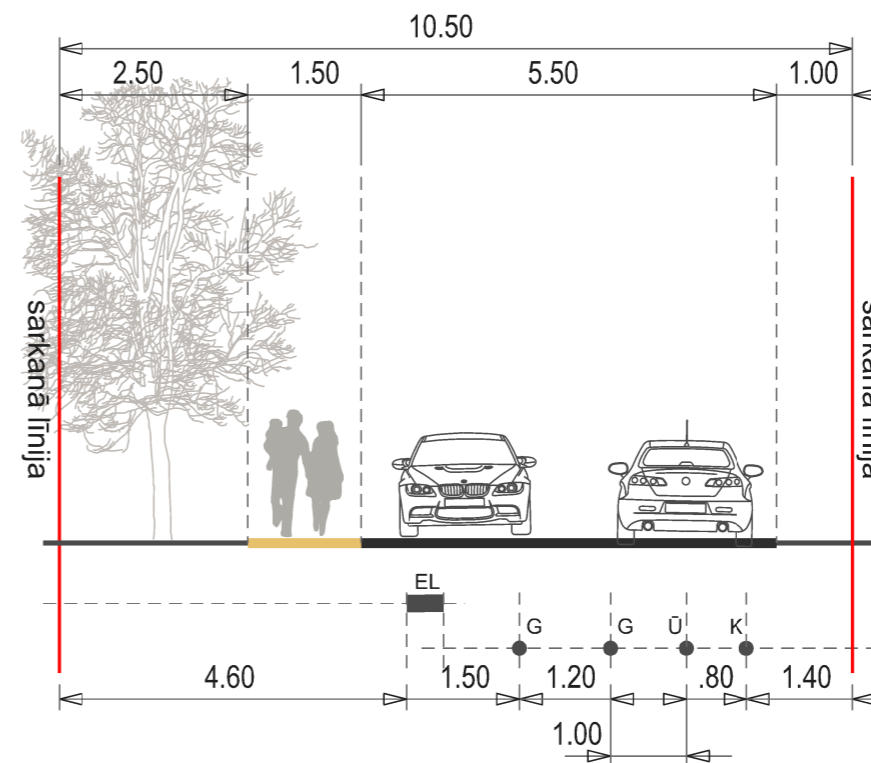
ROTAS ielas sarkanās līnijas 12.0m, vietējās nozīmes dzīvojamā iela griezums A - A



27.līnijas sarkanās līnijas 8.0m, gājēju iela griezums C - C



27.līnijas sarkanās līnijas 10.5m, vietējās nozīmes dzīvojamā iela griezums B - B



**PIEZĪMES:**

1. Esošās Jūrmalas pilsētas ielu sarkanās līnijas tika noteiktas izstrādājot vienotu pilsētas sarkano līniju detālplānojumu, kas tika apstiprināts ar Jūrmalas pilsētas domes 2000.gada 8.marta Saistošajiem noteikumiem Nr.3.
2. Inženierkomunikāciju izvietojumu ir iespējams precizēt tehniskā projekta izstrādes gaitā. Izmaiņas saskaņojamas ar Jūrmalas pilsētas pašvaldību un inženierkomunikāciju turētājiem.
3. Ielu šķērsgriezumus iespējams precizēt izstrādājot ielu rekonstrukciju projektus.

DETĀLPLĀNOJUMS - zemesgabalam JŪRMALĀ, ROTAS ielā 19 kadastra nr. 1300 004 2505; z/g platība 2238kv.m.				SIA 8.Darbnīca reģ.nr.40103480281 tālr. +37126439223 e_pasts: 8.darbnica@gmail.com		
zemesgabala īpašnieks		Valentīna Mjačina		Lapas nosaukums		
vadītāja		I.Pūķe		IELU ŠĶĒRSPROFILI		
plānotāja		I.Pūķe		Mērogs	Lapa	Lapu skaits
		2013.		M 1:100	3	3
				Jūrmala, 2012./2013.gads		
Gala redakcija						