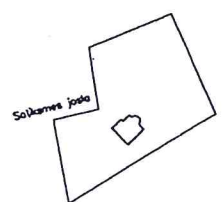
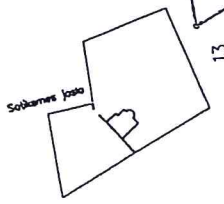


Apstiprināts ar Jūrmalas pilsētas domes
2013.gada 18.aprīļa lēmumu Nr.228
(protokols Nr.9, 42.punkts)

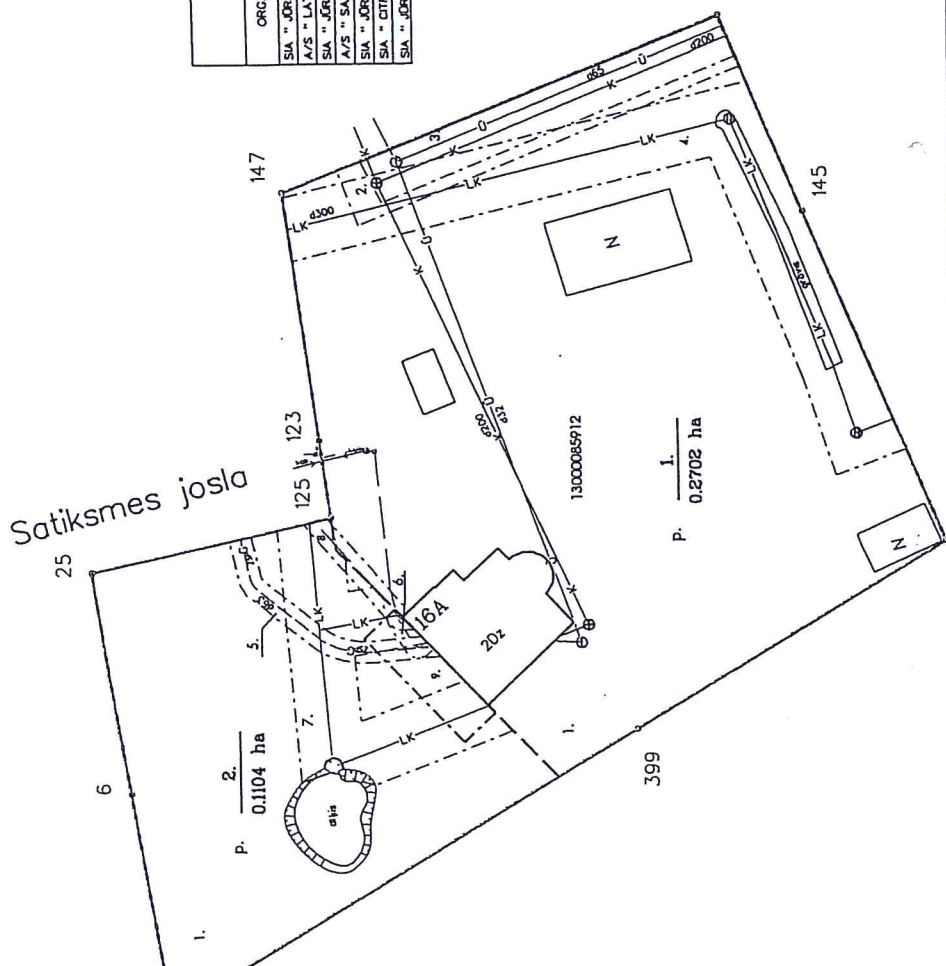
Projektiētā teritorijas shēma
pirms zemes ierīcības projekta
izstrādes



Projektiētā teritorijas shēma
pēc zemes ierīcības projekta
izstrādes



Satiksmes josla



Esošās zemes vienības	
Kadastra apzīmējums	Platība
13000085912	0,3806ha
Kopā 0,3806 ha	

Projektiētās zemes vienības platības un apgrūdinājumi		
Projektiētās zemes vienības		
Nr.	Platības no esošajām zemes vienībām	Kārmas Nr., Klasifikācijas kods
1.	13000085912	0,2702ha
		1. 110103
		2. 120103
		3. 120101
		4. 120104
2.	13000085912	0,1104ha
		1. 110103
		5. 12080101
		6. 120502
		7. 120104
		8. 120401
		9. 150101

JŪRMALAS PILSĒTAS EKSPLOATĒJOSĒ ORGANIZĀCIJU SĀKUMS PAR PLĀNĀ UZRĀDĪTO APKĀPZĒMES KOMARĶĀCIU AZĀRĢOSLĀM			
ORGANIZĀCIJA	KOMARĶĀCIJA	PARAKSTS	DATUMS
SIA "JŪRMALAS DŪRENS "	DŪRENS VADS,KANALIZĀCIJA	PARAKSTS	18.03.2013
A/S "LATVIJAS GĀZE "	GĀZES VADS	PARAKSTS	18.03.2013
SIA "JŪRMALAS SILTUMS "	SILTUMTIKLĀ	PARAKSTS	18.03.2013
A/S "SADALES TIRLS "	EL.KABEĻI	PARAKSTS	18.03.2013
SIA "JŪRMALAS GAISMA "	EL.KABEĻI	PARAKSTS	18.03.2013
SIA " CITRUS SOLUTIONS "	TELEFONA KABEĻI	PARAKSTS	18.03.2013
SIA " JŪRMALAS DŪRENS "	MELNORĀCIJA	PARAKSTS	18.03.2013

Apzīmējumi :

- projektiētās teritorijas robeža
- uzņēmēja zemes vienības robeža ar robežpunktu
- āka
- projektiēto zemes vienību robežas
- robeža, kas tiks likvidēta
- nekustamo īpašumu apgrūdinājuma robežas
- 1. projektiējamais zemes vienības numurs un platība 0.1564 ha
- teritorijas robeža, kas var kalpot reāliservīdā.
- tiesības nodibināšanai

Zemes ierīcības projekts
Ķemeru iela 16A, Jūrmalā

Zemes ierīcības projekta grafiskās daļas mērogs	1:500	UKS-92 koordinātu sistēma	Mēroga koeficients 0,9999601
Kartogrāfiskā pamatine - topogrāfisko uzņēmējumu planšēle ar nolikumi Nr. 1: 500 Nr. 4222-33-45.3.			
Zemes robežu plāni : Valsts zemes dienests - M1:1000 - 10.10.2801			
Ķemeru ierīcības projekta, iebildumu nav, īpašuma īpašniece		Una Iberta	05.04.2013
Apliecinu, ka zemes ierīcības projekts izstrādāts atbilstoši normatīvo aktu prasībām, kas regulē zemes ierīcības projekta izstrādi			
Zemes teritoriālais	Uldis Gau		19.03.2013
Zemes teritoriālais sertifikāts Nr.AA000000074 (Izstrādāts: 03.01.2011. datums līdz 02.01.2016.)			

SASKAŅOTS

Esošo zemes vienību apgrūdinājumu, iebildumu nav, īpašuma valsts kadastra informācijas sistēmas datiem.
Nekustamā īpašuma objekta apgrūdinājumi atbilst normatīvo aktu noteiktajam datu sagatavošanas tehniskajām prasībām.

Veicēja Ieja
Izstrādātājs Beinarvija
(amats) (vārds, uzvārds)

Ieja Beinarvija
26.08.2013.
(datums)

SABIEDRĪBĀ "INTRA MTD SIA" AKTĪVĪBĀ
K. VILNIS REĢISTR. Nr. 29232907

Dokumenta elektroniski parakstīts. Valsts zemes dienesta Rīga reģionālajā birojā, izstrādātais elektroniskais paraksts.
Inkrementa nosaukums 231872.edoc.