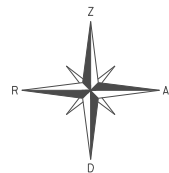
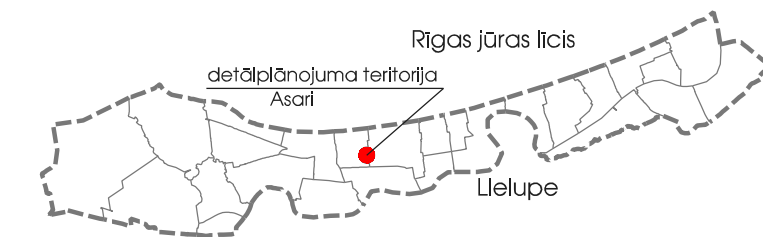
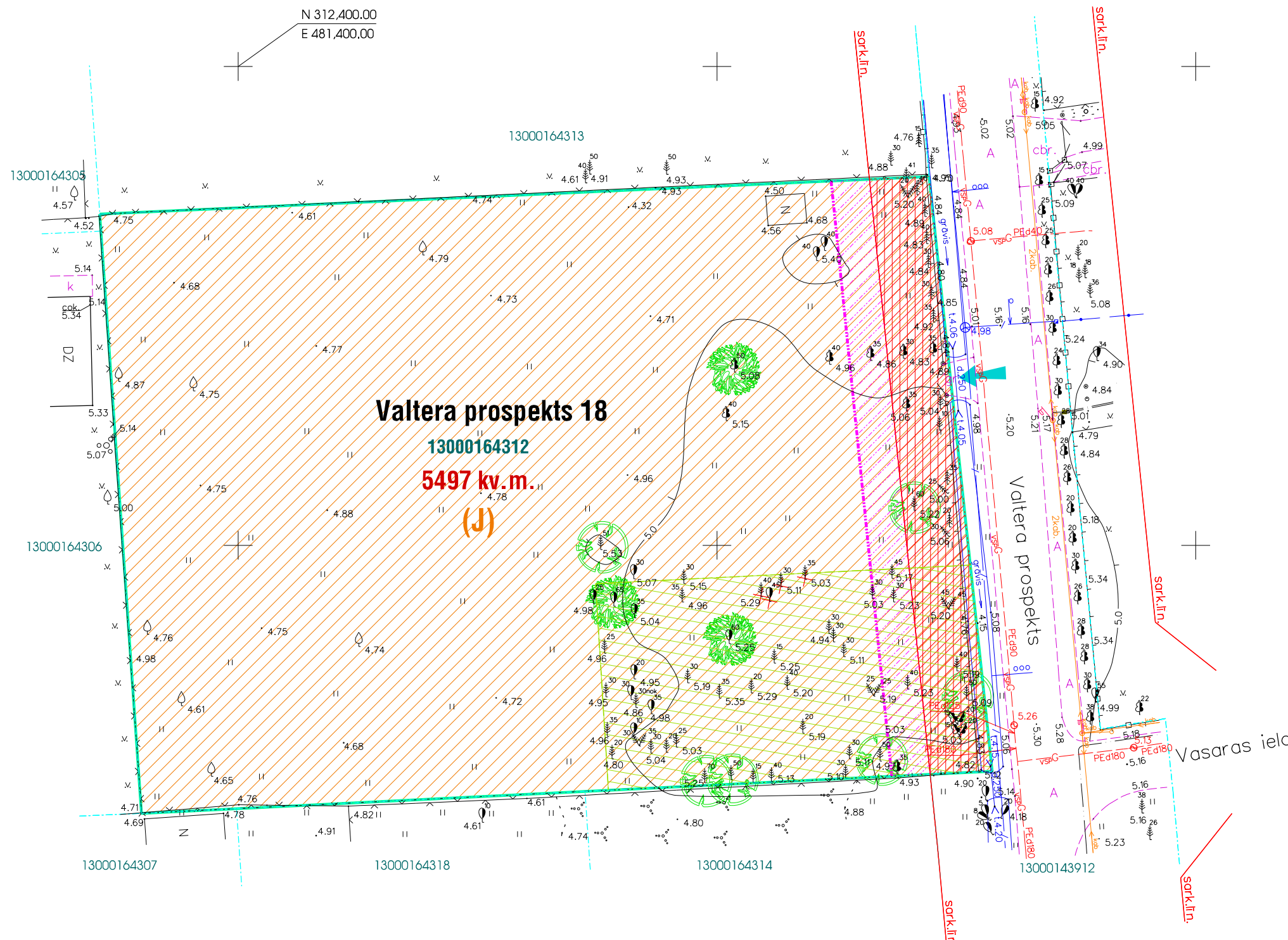


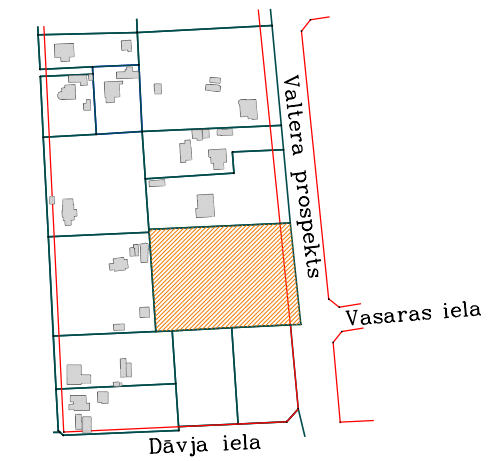
DETĀLPLĀNOJUMS zemesgabalam Jūrmalā, VALTERA PROSPEKTĀ 18 TERITORIJAS PAŠREIZĒJĀ IZMANTOŠANA



N 312,400.00
E 481,400.00



TERITORIJAS IZVIETOJUMS KVARTĀLĀ



APZĪMĒJUMI	NOSAUKUMS
	Detālpilānojuma teritorijas robeža
	Zemes gabala robežas
Valtera prospekts 18	Zemes gabala adrese
13000164312	Zemes gabala kadastra numurs
5497 kv.m.	Zemes gabala platība
	Jaukta darījumu, atpūtas un dzīvojamā teritorija
	Meža zemes teritorija 0,09 ha
	Esoša iebrauktuve zemesgabalā
	Resnāko dimensiju koki (50 cm un vairāk)
	Izcirstie koki, saskaņā ar Apliecinājumu koku ciršanai Nr.872970

AIZSARGJOSLAS UN NEKUSTAMĀ ĪPAŠUMA LIETOŠANAS TIESĪBU APROBEŽOJUMI

Vides un dabas resursu aizsardzības aizsargjoslas	
	visa teritorija
Baltijas jūras un Rīgas jūras līča ierobežotās saimnieciskās darbības joslas teritorija - 7311010300	
	visa teritorija
Vietējas nozīmes pilsētbūvniecības pieminekļa teritorija - 7314010103	
Ekspluatācijas aizsargjoslas	
	Aizsargjoslas teritorija gar ielu - sarkanā līnija - 7312030100
	Aizsargjoslas teritorija gar ielu - būvlaide - 7312030200

- PIEZĪMES:
- LKS-92 koordinātu sistēma.
 - Baltijas augstumu sistēma.
 - Uzmērīšana veikta 2012. gada februārī
 - Inženiertehniskās komunikācijas daļēji apsektas dabā un salīdzinātas apkalpojošajās organizācijās.
 - Kadastra informācija atbilst VZD kadastra kartei.
 - Ielu sarkanās līnijas noteiktas atbilstoši 2001. gada 8. marta Jūrmalas pilsētas domes saistošiem noteikumiem Nr.3.



SIA Intra MTD

Jasminu iela 20A, Jūrmala Tālrunis: 29232907

geodēzists	U.Gau	22.02.2012
palīgs	G.Mijūns	22.02.2012

Geodēzista sertifikāta Nr. AC000000045 (no 27.01.2011 -26.01.2016)

Pasūtītājs: Jūrmalas pilsēta, Valtera prospekts 18	
Planšete Nr. 4222-32-32.1	
Inženiertopogrāfiskais plāns ar pazemes komunikācijām	Lapas 1
Mērogs 1:500	Lapa 1

Zemes vienības kadastra apzīmējums	13000162203
Uzmērīta robežlīnija	
Ierādāta robežlīnija (M 1:10 000 noteiktība)	
Plānotā, projektētā robežlīnija	
Sarkanā līnija	
Aizsargjoslas	

DETĀLPLĀNOJUMS ZEMESGABALAM JŪRMALĀ VALTERA PROSPEKTĀ 18 kadastra nr. 1300 016 4312 z/g platība 5497 kv.m.		
Arhitekts	V.Bērziņa	2013.
Projekta vad.	R.Anšule	2013.

GRAFISKĀ DAĻA TERITORIJAS PAŠREIZĒJĀ IZMANTOŠANA		
Mērogs	Lapa	Lapu skaits
M 1:500	1	5
Jūrmala, 2012./2013.gads		

Īpašnieks / pasūtītājs
L.Sakne