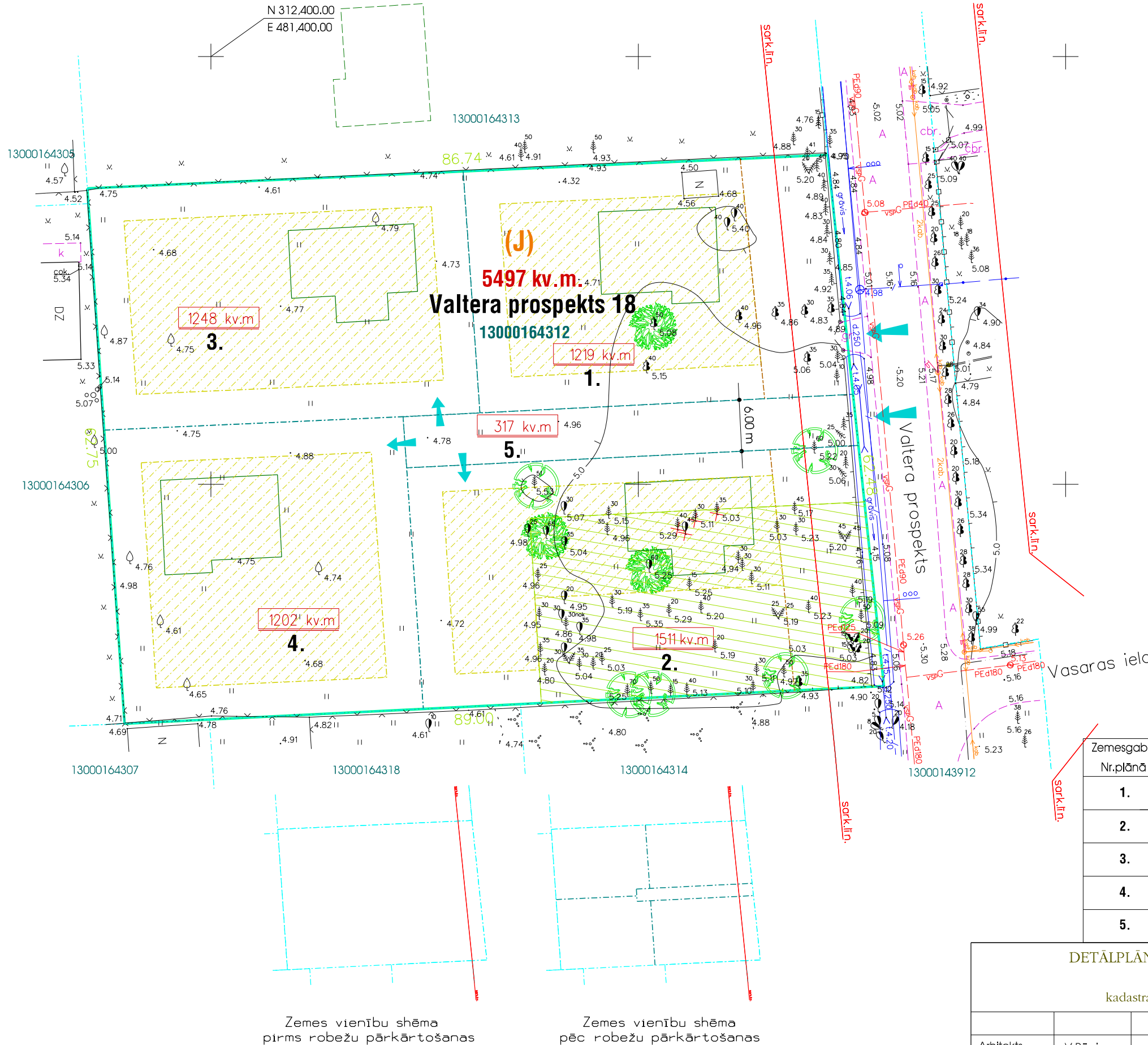
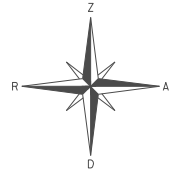


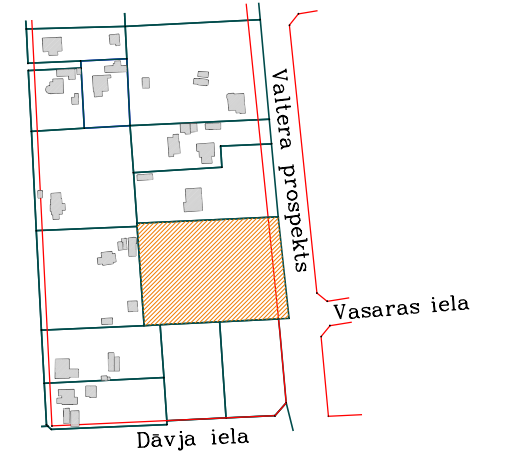
DETĀLPLĀNOJUMS  
zemesgabalam Jūrmalā, VALTERA PROSPEKTĀ 18  
ZEMESGABALA SADALĪJUMA PLĀNS



Zemes vienību shēma  
pirms robežu pārkārtošanas

Zemes vienību shēma  
pēc robežu pārkārtošanas

TERITORIJAS IZVIETOJUMS KVARTĀLĀ



APZĪMĒJUMI	NOSAUKUMS
	Detālplānojuma teritorijas robeža
	Zemes gabala robežas
<b>Valtera prospekts 18</b>	Zemes gabala adrese
<b>13000164312</b>	Zemes gabala kadastra numurs
<b>5497 kv.m.</b>	Zemes gabala platība
<b>(J)</b>	Jaukta darījumu, atpūtas un dzīvojamā teritorija
	Meža zemes teritorija 0,09 ha
	Esošās / plānotās iebrauktuves
	Resnāko dīmensļu koki (50 cm un vairāk)
	Zemesgabala robežu punkts
	Plānotā zemesgabala sadalījuma robeža
<b>1219 kv.m.</b>	Plānotā zemes gabala platība
<b>2.</b>	Plānotā zemes gabala Nr. plānā
<b>44.59</b>	Zemesgabalu malu garumi
	Apbūves zona
	Ieteicamās ēku novietnes / precizējamas tehniskā projektā
	Izclirstie koki, saskaņā ar Apliecinājumu koku clīršanai Nr.872970
	Atmežošanas teritorija / precizējamas tehniskā projektā

PLĀNOTAIS ZEMESGABALA SADALĪJUMS UN ADRESĀCIJAS PRIEKŠLIKUMS

Zemesgabala Nr.plānā	Esošā adrese	Plānotā adrese	Kadastra Nr.	esošā z/g platība	plānotā z/g platība
<b>1.</b>	Valtera prospekts 18	Valtera prospekts 18	13000164312	5497 kv.m	1219 kv.m
<b>2.</b>		Valtera prospekts 18A	---	---	1511 kv.m
<b>3.</b>		Valtera prospekts 18B	---	---	1248 kv.m
<b>4.</b>		Valtera prospekts 18C	---	---	1202 kv.m
<b>5.</b>		Valtera prospekts ___	---	---	317 kv.m

DETĀLPLĀNOJUMS ZEMESGABALAM JŪRMALĀ  
VALTERA PROSPEKTĀ 18  
kadastra nr. 1300 016 4312 z/g platība 5497 kv.m.

GRAFISKĀ DAĻA  
ZEMESGABALA SADLĪJUMA  
PLĀNS

Arhitekts	V.Bērziņa	2013.	Ipašnieks / pasūtītājs L.Sakne	Mērogs	Lapa	Lapu skaits
Projekta vad.	R.Ansule	2013.		M 1:500	2	5
				Jūrmala, 2012./2013.gads		