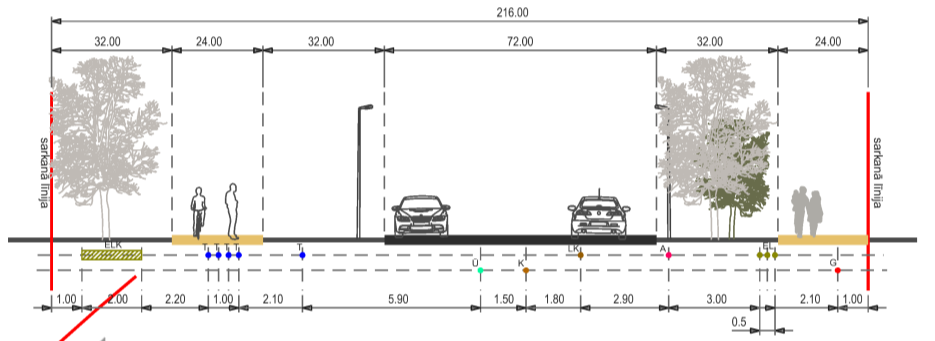




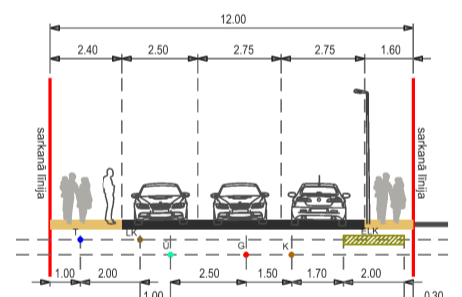
Rīgas jūras līcis

TRANSPORTA KUSTĪBAS SHĒMA IELU ŠĶĒRSPROFILI
M 1:2000

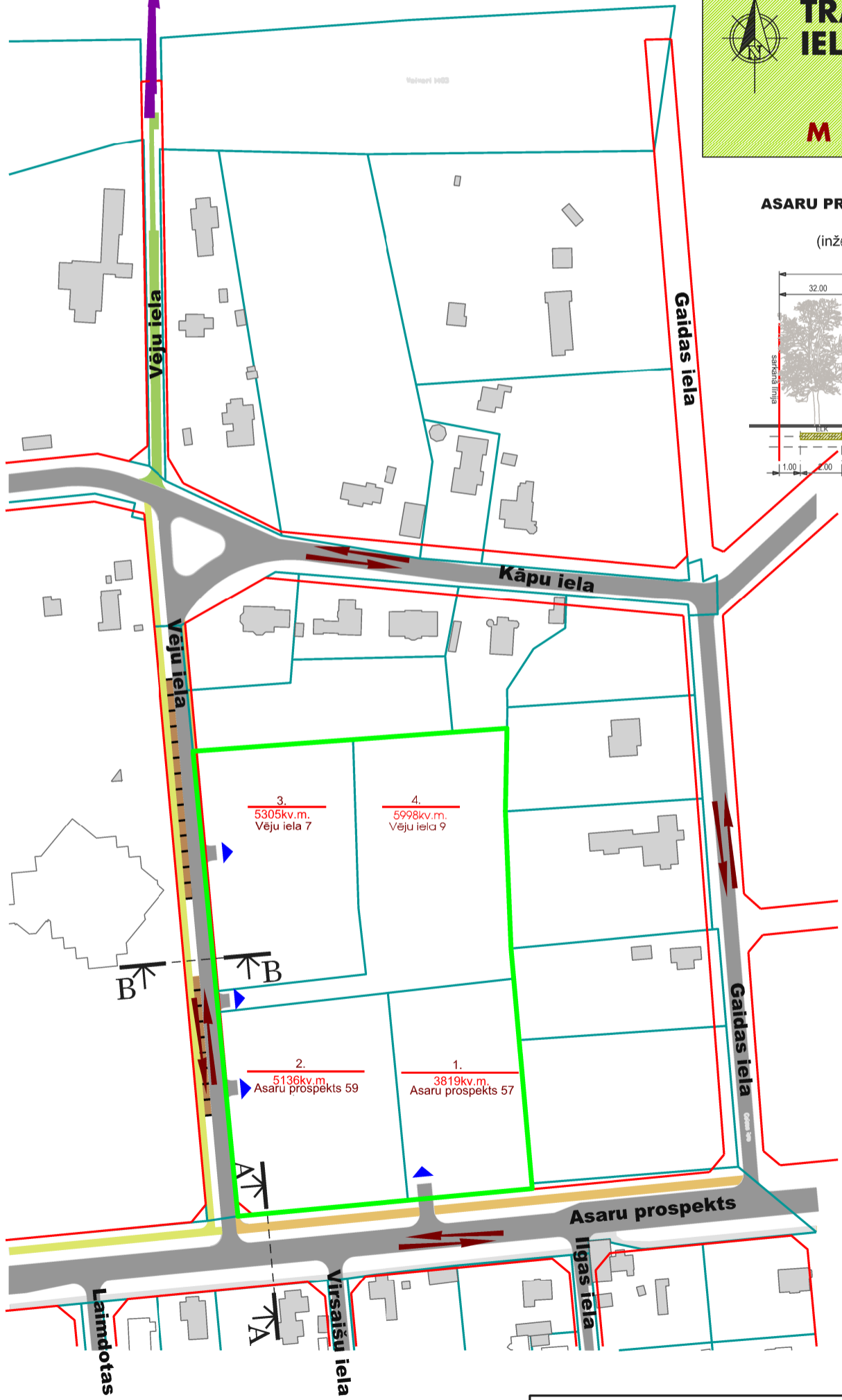
ASARU PROSPEKTS sarkanās līnijas 27.0 m, galvenā pilsētas maģistrāle griezumā A - A
(inženierkomunikāciju izvietojums precizējams izstrādājot tehniskos projektus)



VĒJU IELA, sarkanās līnijas 12.0 m, vietējās nozīmes dzīvojamā iela griezumā B - B
(inženierkomunikāciju izvietojums precizējams izstrādājot tehniskos projektus)



PIEZĪMES:
1. Inženierkomunikāciju izvietojumu ir iespējams precizēt tehniskā projekta izstrādes gaitā. Izmēģinājams ar Jūrmalas pilsētas pašvaldību un inženierkomunikāciju turētājiem.
3. Ielu šķēršņus iespējams precizēt izstrādājot ielu rekonstrukciju projektus.



APZĪMĒJUMI	NOSAUKUMS
	Detālplānojuma robeža
	Zemesgabala robeža
	Aizsargjosla gar ielu - sarkanā līnija
	Esoša apbūve
	Transporta kustības virziens
	Izeja uz jūru
	Brauktuves
	Esošās ietves
	Plānotās ietves
	Plānotā apvienotā ietve gājējiem un cilvēkiem ar kustības traucējumiem
	Dalītā ielas telpa ar prioritāti gājējiem un cilvēkiem ar kustības traucējumiem
	Plānotās autostāvvietas Vēju ielas sarkanajās līnijās (precizējamas izstrādājot tehnisko projektu)
	Plānotās iebrauktuves zemesgabalā
	1. Plānotās zemes vienības numurs un platība
	2. Plānotās zemes vienības adrese

DETĀLPLĀNOJUMS - zemesgabaliem JŪRMALĀ, ASARU prospektā 57 (kadastra Nr.1300171809), ASARU prospektā 59 (kadastra Nr.13000171808) un VĒJU iela 7 (kadastra Nr.13000171817)			SIA 8.Darbnīca reģ.nr.40103480281 tālr. +37126439223 e_pasts: 8.darbnica@gmail.com		
zemesgabala īpašnieks	SIA SKY GARDEN		Lapas nosaukums		
vadītāja	I.Pūķe	2013.	TRANSPORTA KUSTĪBAS SHĒMA IELU ŠĶĒRSPROFILI		
plānotāja	I.Pūķe	2013.	Mērogs	Lapa	Lapu skaits
			M 1:2000	5	5
			Jūrmala, 2012./2013.gads		
			Gala redakcija		