Apstiprināts ar Jūrmalas pilsētas domes
2013.gada 2.maija lēmumu Nr.261
(protokols Nr.10, 11.punkts)

Projektētā teritorijas shēma pirms zemes ierīcības projekta izstrādes

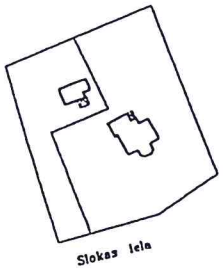

Projektētā teritorijas shēma pēc zemes ierīcības projekta izstrādes

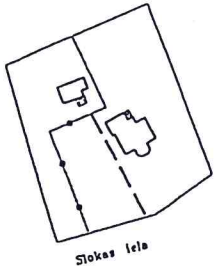

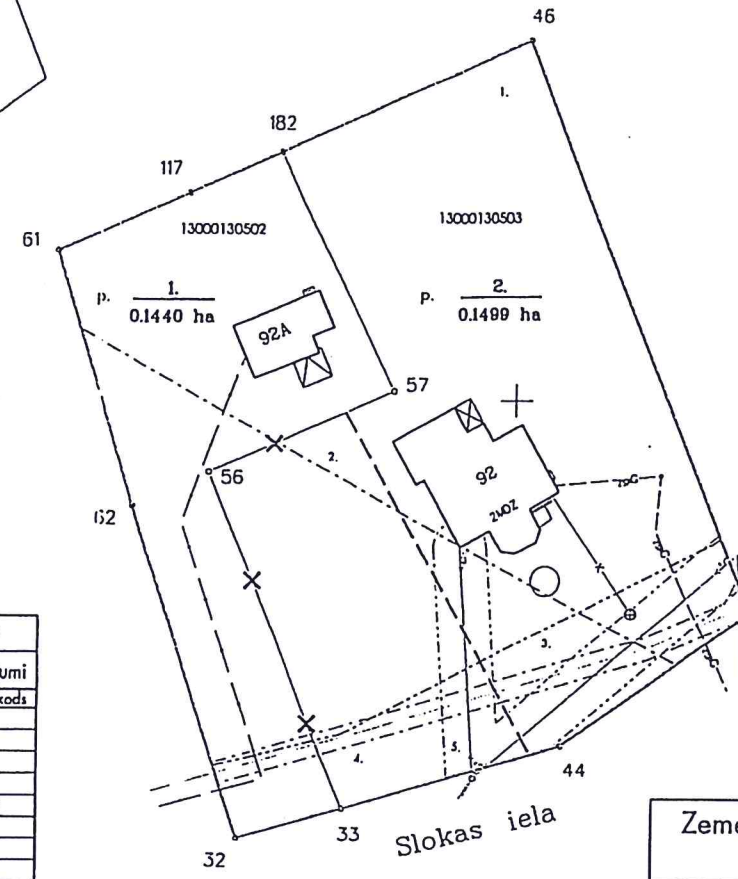

Esošās zemes vienības	
Kadastra apzīmējums	Platība
13000130502	0.0890 ha
13000130503	0.2049 ha
Kopā	0.2939 ha

Projektētās zemes vienības platības un apgrūtinājumi				
Projektētās zemes vienības				Apgrūtinājumi
Nr.	Platības no esošajām zemes vienībām		Kārtas Nr.	Klasifikācijas kods
1.	13000130502	0.0890 ha	1.	110103
	13000130503	0.0550 ha	2.	110909
			3	120301
			4.	120502
			5.	12050601
2.	13000130503	0.1499 ha	1.	110103
			2.	110909
			3.	120301
			4.	120502
			5.	12050601

N 311,550.00
E 484,300.00

JŪRMALAS PILSĒTAS EKSPLUATĒJOŠO ORGANIZĀCIJU SKAŅOJUMS PAR PLĀNĀ UZRĀDĪTO APAKŠZEMES KOMUNIKĀCIJU AIZARGJOSLĀM				
ORGANIZĀCIJA	KOMUNIKĀCIJA	PARAKSTS	DATUMS	UZVĀRDS
SIA " JŪRMALAS ŪDENS "	ŪDENS VADS, KANALIZĀCIJA	PARAKSTS	19.03.2013	J.Livčāns
A/S " LATVIJAS GĀZE "	GĀZES VADS	PARAKSTS	19.03.2013	M.Osis
SIA " JŪRMALAS SILTUMS "	SILTUMTĪKLI	PARAKSTS	19.03.2013	A.Siņš
A/S " SADALES TĪKLS "	EL. KABEĻI	PARAKSTS	19.03.2013	G.Keiss
SIA " JŪRMALAS GAISMA "	EL. KABEĻI	PARAKSTS	19.03.2013	G.Švalbe
SIA " CITRUS SOLUTIONS "	TELEFONA KABEĻI	PARAKSTS	19.03.2013	J.Saulte
SIA " JŪRMALAS ŪDENS "	MELIORĀCIJA	PARAKSTS	19.03.2013	R.Ansulis

Apzīmējumi :

- projektētās teritorijas robeža
- uzmērīta zemes vienības robeža ar robežpunktu
- ēka
- projektēto zemes vienību robežas
- robeža, kas tiks likvidēta
- nekustamo īpašumu apgrūtinājuma robežas
- 1. / 0.1554 ha projektējamais zemes vienības nummurs un platib
- teritorijas robeža, kas var kalpot reālservitūta tiesības nodibināšanai

Uzmērījums reģistrēts
Jūrmalas pilsētas domes
inženierbūvju un ģeodezijas nodaļā
10. 04. 2013
Nr. 257
(paraksts) (uzvārds, uzvārds)

SASKANOTS
Esošo zemes vienību robežas atbilst Nekustamā īpašuma valsts kadastra informācijas sistēmas datiem.
Nekustamā īpašuma objekta apgrūtinājumi atbilst normatīvajos aktos noteiktajām datu sagatavošanas tehniskajām prasībām.

Vecākais kadastra inženieris	Ija Beinaroviča	25.03.2013.
(amats)	(vārds, uzvārds)	(datums)

Dokumenta elektroniski parakstīts Valsts zemes dienesta Rīgas reģionālajā nodaļā, izmantojot drošu elektronisko parakstu.
Dokumenta nosaukums 231768.edoc.

Zemes ierīcības projekts
Jūrmalā, Slokas iela 92 un Slokas iela 92A

Zemes ierīcības projekta grafiskās daļas mērogs 1:500	LKS-92 koordinātu sistēma	Mēroga koeficients 0.9996

Kartogrāfiskā pamatne - topogrāfisko uzmērījums ar noteiktību M 1: 500 - SIA "Intra MTD" - 06.03.2013
Zemes robežu plāni : Valsts zemes dienests - M1:500.

Projektam piekritu, iebildumu nav, īpašuma Slokas iela 92A īpašniece un Slokas iela 92 d.d. īpašniece		Iveta Sopoļeva	05.04.201
Projektam piekritu, iebildumu nav, īpašuma Slokas iela 92 d.d. īpašnieks		Roberts Ivanovs	05.04.201

Apliecinu, ka zemes ierīcības projekts izstrādāts atbilstoši normatīv aktu prasībām, kas regulē zemes ierīcības projekta izstrādi

Zemes ierīkotājs	Uldis Gau		18.03.201

Zemes ierīkotāja sertifikāts Nr.AA000000074
(Izsniegts 03.01.2011, derīgs līdz 02.01.2016)

SABIEDRĪBA AR IEROBEŽOTU ATBILDĪBU INTRA MTD LATVIJAS REPUBLIKA

SIA Intra MTD
tālr. 29232907