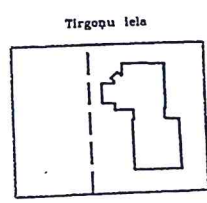
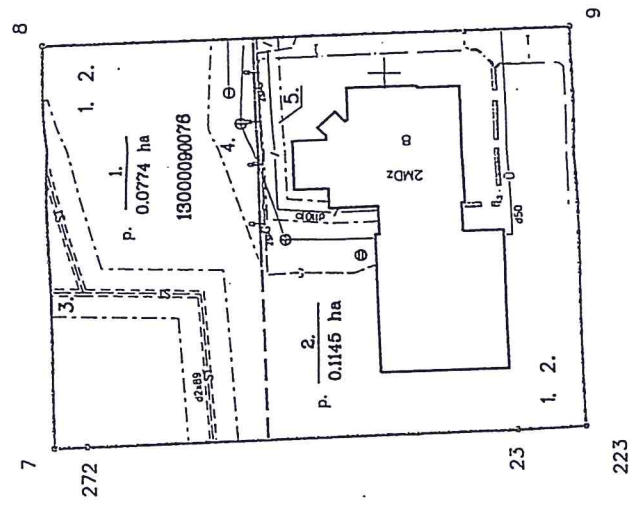
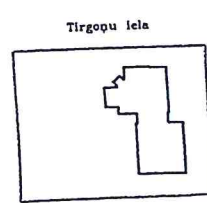


Apstiprināts ar Jūrmalas pilsētas domes  
2013.gada 2.maija lēmumu Nr.262  
(protokols Nr.10, 12.punkts)

Projekta teritorijas shēma  
pēc zemes ierīcības projekta  
izstrādes



Projekta teritorijas shēma  
pirms zemes ierīcības projekta  
izstrādes



Esošās zemes vienības	
Kadastra apzīmējums	Platība
13000090076	0,1919 ha
Kopā	0,1919 ha

Projektiētās zemes vienības platības un apgrūninājumi			
Projektiētās zemes vienības	Apgrūninājumi		
Nr.	Platības no esošajām zemes vienībām	Kārtošanas Nr.	Klasifikācijas kods
1.	13000090076 - 0,0774 ha	1.	110103
2.	13000090076 - 0,1145 ha	2.	140102
		3.	120601
		4.	120103
		1.	110103
		2.	140102
		3.	120601

**SASTĀNOTS**  
Esošo zemes vienību robežas, ierīcības un apgrūninājumu nosaukums  
Nekustamā īpašuma objekta apgrūninājumi atbilst normatīvo  
aktoš noteiktajām datu sagatavošanas tehniskajām prasībām.

Kadastra vienība: Jūrmala  
Ipašnieks: Beinaroviča  
(amats) (vārds, uzvārds) (datums)  
11.04.2013.

Dokuments elektroniski parakstīts Valsts zemes dienesta Ilgus  
reģionālajā birojā, izmantojot drošu elektronisko parakstu.  
Dokumenta nosaukums: 286765.docx

JŪRMALAS PILSĒTAS EKSPLOATĒJAS ORGANIZĀCIJU SKAŅĀJUMS PAR PLĀNĀ UZRĀDĪTO APANŠZĒMES KOMUNIKĀCIJU IZSTRĀDI			
ORGANIZĀCIJA	KOMUNIKĀCIJA	PARAKSTS	DATUMS
SIA "JŪRMALAS DOENS"	DOENS VADS, KANALIZĀCIJA	PARAKSTS	28.03.2013
A/S "LATVIJAS GĀZE"	GĀZES VADS	PARAKSTS	28.03.2013
SIA "JŪRMALAS SĻŪMS"	SĻŪMĪTĀLI	PARAKSTS	28.03.2013
A/S "SADVALES TIKLS"	EL. KABELI	PARAKSTS	28.03.2013
SIA "JŪRMALAS GĀSMA"	EL. KABELI	PARAKSTS	28.03.2013
SIA "CITRUS SOLUTIONS"	TELEFONA KABELI	PARAKSTS	28.03.2013
SIA "JŪRMALAS DOENS"	MELNĀRĀCIJA	PARAKSTS	28.03.2013

Apzīmējumi:

- projektētās ierīcības robeža
- uzņēmēja zemes vienības robeža ar robežpunktu
- ēka
- projektēto zemes vienību robežas
- \*— robeža, kas tiks likvidēta
- nekustamo īpašumu apgrūninājuma robežas
- 1. — projektējama zemes vienības numurs un platība
- 0.1654 ha
- ierīcības robeža, kas var kalpot reālservitūla
- lietības nodibināšanai

**Zemes ierīcības projekts** **Jūrmala, Tirgoņu iela 8**

Zemes ierīcības projekta grafiskās daļas mērogs: 1:500  
Mēroga koeficients: 0.999602

Kartogrāfiskā pamatine - Jūrmalas pilsētas domes izsniegtā topogrāfiskā uzņēmējuma planētais 4222-33-53.2, 4222-33-53.4  
Zemes robežu plāns: SIA "Intra MTD" - M1:500 - 16.12.2011

INTRA MTD  
SABIEDRĪBA AR IERĪCĪBAS PROJEKTIEM  
LATVIJAS REPUBLIKĀ

N 314,450,00  
E 487,800,00

Projekta izstrādātājs: Intra MTD  
Projekta vadītājs: Ludmila Krilova  
Apliecinu, ka zemes ierīcības projekts izstrādāts atbilstoši normatīvo  
aktu prasībām, kas regulē zemes ierīcības projekta izstrādi

Zemes ierīcītājs: Uldis Gau  
Zemes ierīcītāja sertifikāts Nr. AA000000074