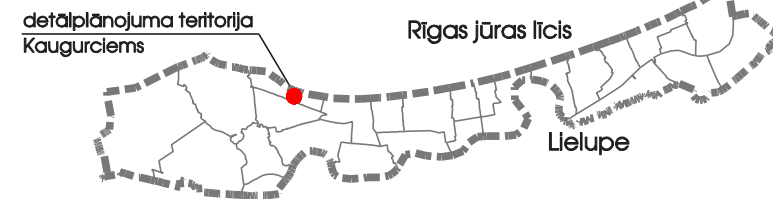
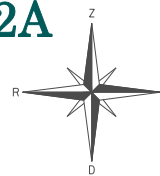
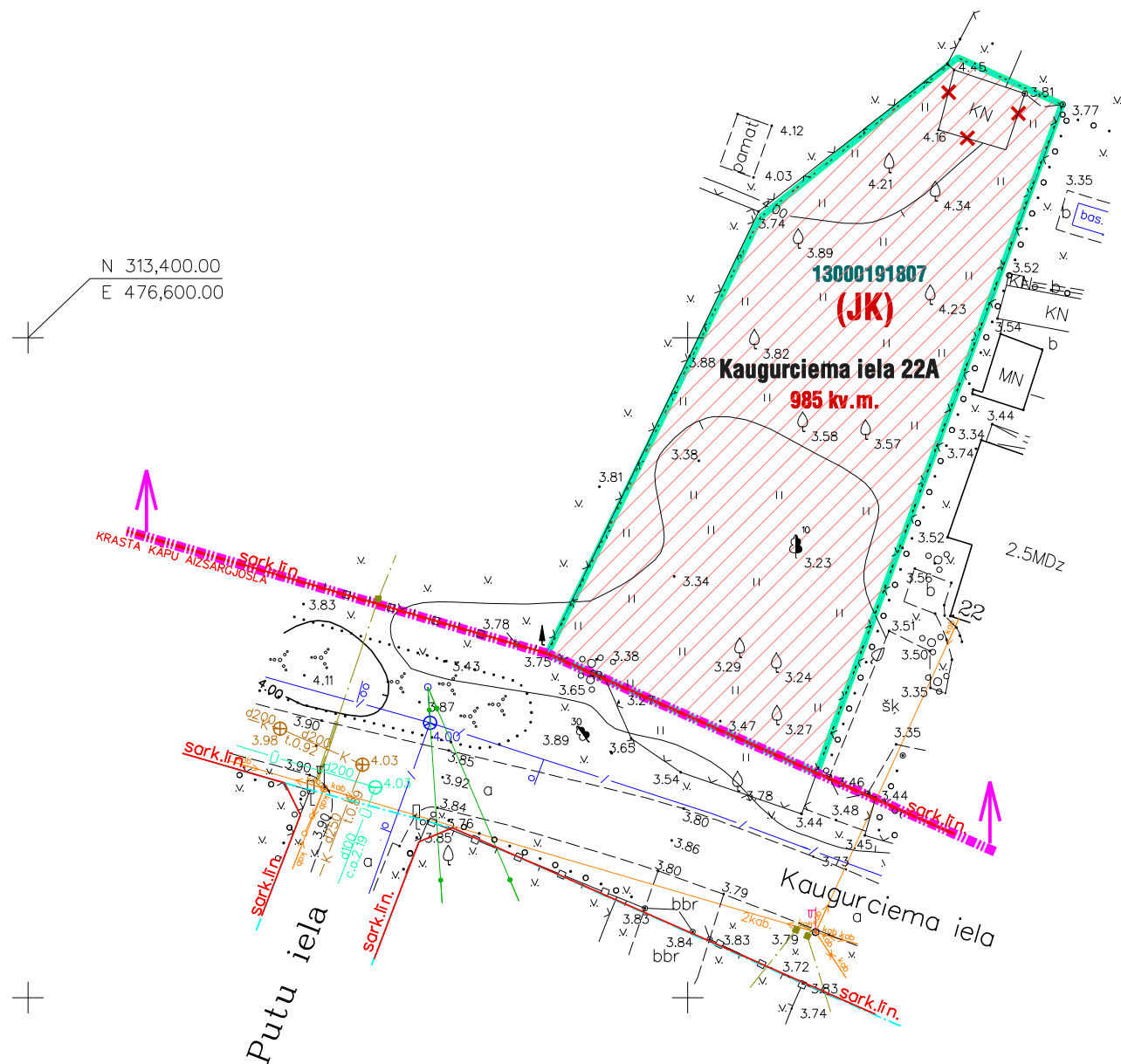
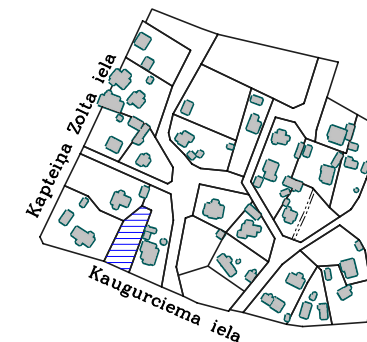


DETĀLPLĀNOJUMS zemesgabalam Jūrmalā, KAUGURCIEMA IELĀ 22A TERITORIJAS PAŠREIZĒJĀ IZMANTOŠANA



TERITORIJAS IZVIETOJUMS KVARTĀLĀ



N 313,400.00
E 476,600.00

APZĪMĒJUMI	NOSAUKUMS
	Detālplānojuma teritorijas robeža
	Zemes gabala robežas
Kaugurciema iela 22A	Zemes gabala adrese
13000191807	Zemes gabala kadastra numurs
985 kv.m.	Zemes gabala platība
	Jaukta darījumu, atpūtas un dzīvojamā teritorija
	Nojauicama agrāko mazdārziņu apbūve
	Esoša iebrauktuve zemesgabalā
	Rīgas jūras līča krasta kāpu aizsargjosla
AIZSARGJOSLAS UN NEKUSTAMĀ ĪPAŠUMA LIETOŠANAS TIESĪBU APROBEŽOJUMI	
Vides un dabas resursu aizsardzības aizsargjoslas	
	Baltijas jūras un Rīgas jūras līča ierobežotas saimnieciskās darbības joslas teritorija - 7311010300
	Baltijas jūras un Rīgas jūras līča krasta kāpu vides un dabas resursu aizsardzības aizsargjoslas teritorija - 7311010100
	Vietējas nozīmes pilsēt būvniecības pieminekļa teritorijas aizsargjosla - 7314010103
	Ķīmiskās aizsargjoslas teritorija ap pazemes ūdens ņemšanas vietu - 7311090900

Zemes vienības kadastra apzīmējums	13000072405
Uzmērīta robežlīnija	
Ierādāta robežlīnija (M 1:10 000 noteiktība)	
Plānota, projektēta robežlīnija	
Sarkanā līnija	sark.līn.
Tauvas josla	tauvas josla

PIEZĪMES:

- LKS-92 koordinātu sistēma.
- Baltijas augstumu sistēma.
- Mēroga koeficients 0.999602
- Uzmērīšana veikta 2012. gada jūlijā.
- Inženiertehniskās komunikācijas daļēji apsektas dabā un salīdzinātas apkalpojošajās organizācijās.
- Zemes vienību robežas ir attēlotas atbilstoši zemes kadastrālās uzmērīšanas un vietējā ģeodēziskā tīkla precizitātei un var nesakrist ar situāciju plānā.
- Ielu sarkanās līnijas noteiktas atbilstoši 2001. gada 8. marta Jūrmalas pilsētas domes saistošiem noteikumiem Nr.3.
- Uzmērīšanā izmantoti atbalstpunkti
Stp.Nr.5040 x=313322.904, y=476740.662 h=3.32
Stp.Nr.5035 x=313368.892, y=476627.542 h=3.92

DETĀLPLĀNOJUMS ZEMESGABALAM JŪRMALĀ, KAUGURCIEMA IELĀ 22A kadastra nr. 1300 019 1807 z/g platība 985 kv.m.			GRAFISKĀ DAĻA			
			TERITORIJAS PAŠREIZĒJĀ IZMANTOŠANA			
Arhitekts	V.Bērziņa	2013.	Ipašnieks Larisa Sorokotjaga	Mērogs	Lapa	Lapu skaits
Projekta vad.	R.Ansule	2013.		M 1:500	1	4
Jūrmala, 2012./2013.gads						

		Pasūtītājs: Jūrmalas pilsēta, Kaugurciema iela 22A	
SIA "INTRA MTD", reg. nr. LV40003651061		Tālrunis: 29232907	
rikotājdirektors	U.Gau	30.07.2012	Inženiertopogrāfiskais plāns ar pazemes komunikācijām
ģeodēzists	Ē. Ādmiņš	30.07.2012	
palīgs	G.Mijūns	30.07.2012	
Ē. Ādmiņa sertifikāta Nr. BC-432 (derīgs no 09.07.2012 -08.07.2017)		Mērogs 1:500	
Planšete Nr. 4222-31-42.2		Lapas	1
		Lapa	1