

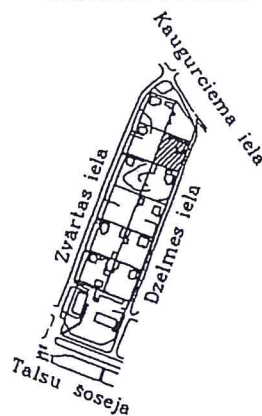
ROBEŽPUNKTU KOORDINĀTAS

LKS-92 SISTEMĀ

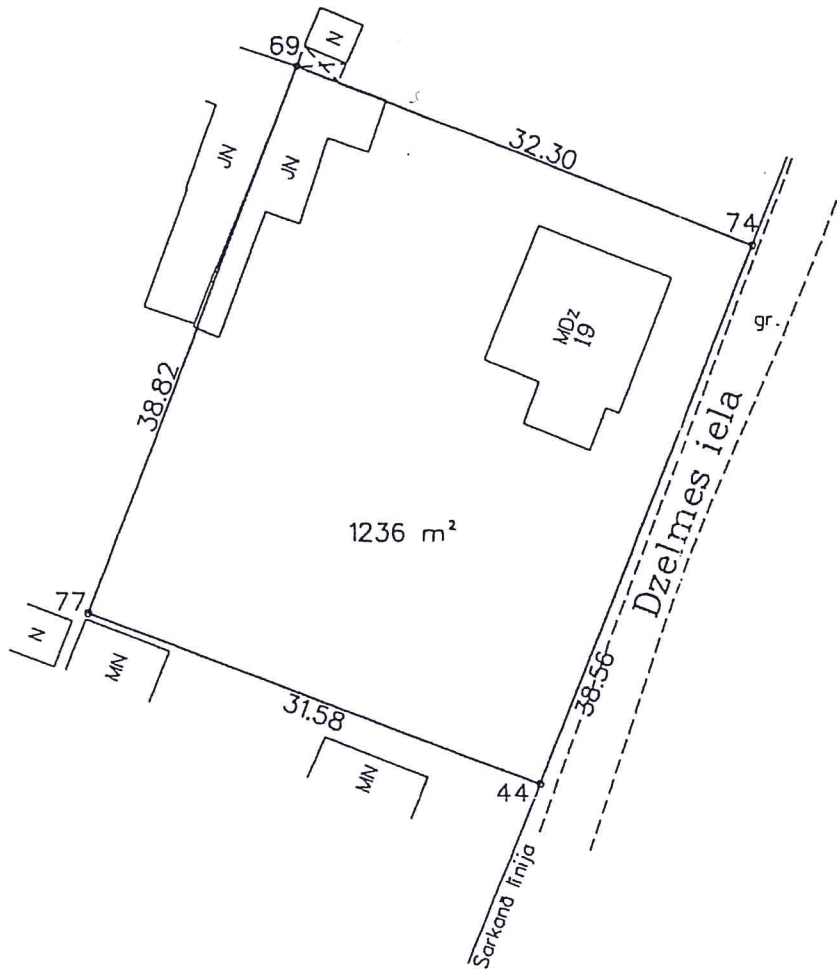
Mēroga koeficients 0.999605

	X	Y
69	313583.07	476255.98
74	313571.32	476286.06
44	313535.39	476272.11
77	313546.64	476242.62

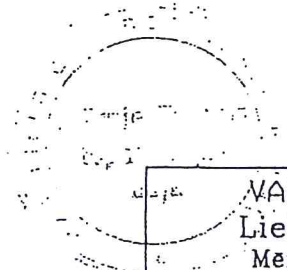
ZEMES GABALA
IZVIETOJUMS KVARTĀLĀ



Apstiprināts ar Jūrmalas pilsētas
Zemes komisijas 2002.gada 22.novembra
lēmumu Nr. 711



Apstiprināts ar Jūrmalas pilsētas domes
2013.gada 2.maija lēmumu Nr.273
(protokols Nr.10, 24.punkts)



Mērogs 1:500

	pilsēta	vieta	porceļa
kadastra Nr.	1300	019	2908

VALSTS ZEMES DIENESTS Lielrīgas reģionālās nodaļas Mēroņniecības un topogrāfijas daļa			
vadītājs	U. Gau		12.11.2002
uzmērīja	V.Sardiko		12.11.2002