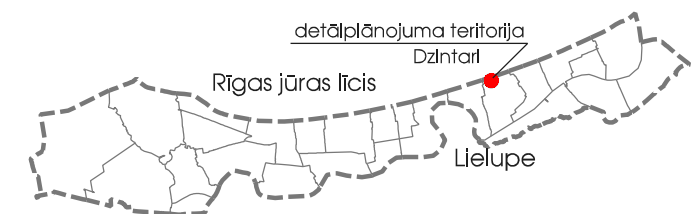
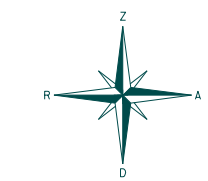
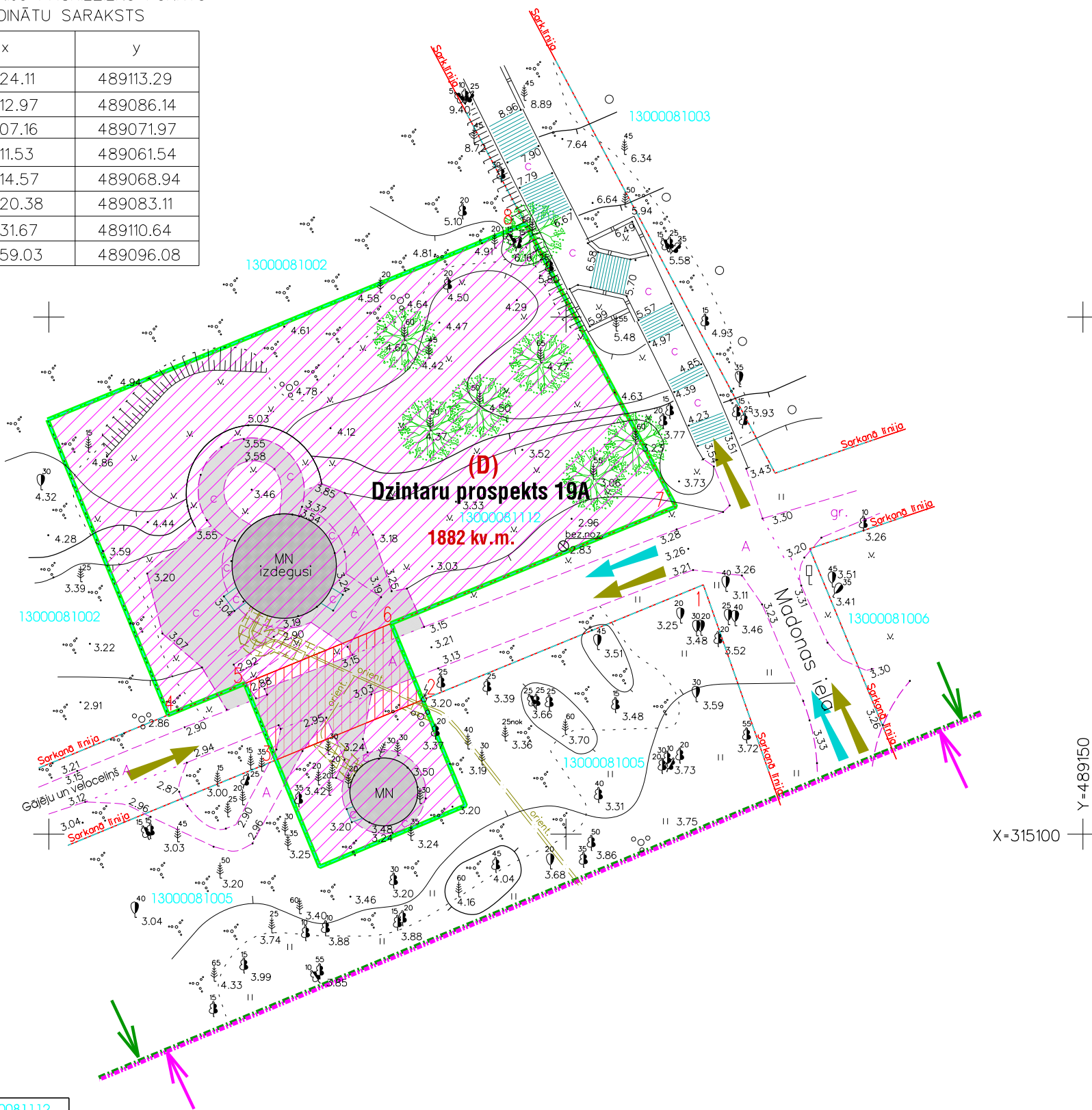


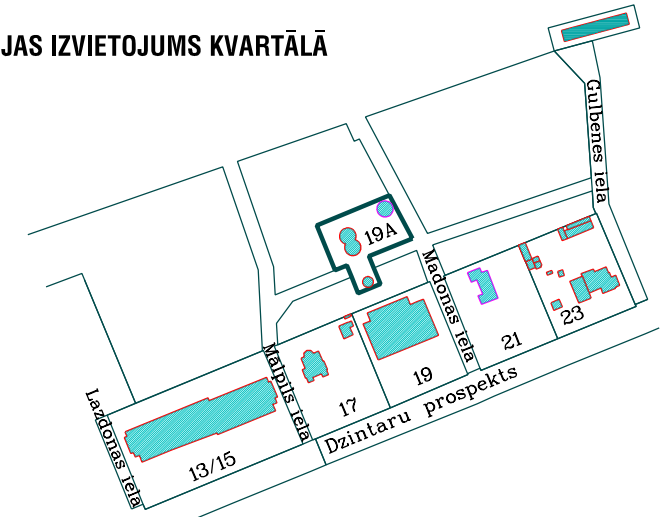
# DETĀLPLĀNOJUMS zemesgabalam Jūrmalā, DZINTARU PROSPEKTĀ 19A TERITORIJAS PAŠREIZĒJĀ IZMANTOŠANA

SARKANO LĒNIJU PAGRIEZIENU PUNKTU  
KOORDINĀTU SARAKSTS

Nr.	x	y
1	315124.11	489113.29
2	315112.97	489086.14
3	315107.16	489071.97
4	315111.53	489061.54
5	315114.57	489068.94
6	315120.38	489083.11
7	315131.67	489110.64
8	315159.03	489096.08



## TERITORIJAS IZVIETOJUMS KVARTĀLĀ



APZĪMĒJUMI	NOSAUKUMS
	Detālpilānojuma teritorijas robeža
	Zemes gabala robežas
<b>Dzintaru prospekts 19A</b>	Zemes gabala adrese
13000081305	Zemes gabala kadastra numurs
<b>1882 kv.m.</b>	Zemes gabala platība
	Darījumu iestāžu teritorija
	Esošā apbūve
	Labiekārtojums - celiņi un laukumi
	Transporta kustība
	Gājēju kustība
	Rīgas jūras līča piekrastes būvlaide
	Valsts nozīmes pilsētībūvniecības pieminekļa teritorija
	Resnāko dimensiju koki
<b>AIZSARGJOSLAS UN NEKUSTAMĀ ĪPAŠUMA LIETOŠANAS TIESĪBU APROBEŽOJUMI</b>	
Vides un dabas resursu aizsardzības aizsargjoslas	
	Visa teritorija
	Visa teritorija
	Visa teritorija
Ekspluatācijas aizsargjoslas	
	Aizsargjoslas teritorija gar lelu - sarkanā līnija - 7312030100
	Aizsargjoslas teritorija gar elektrisko tīklu kabelu līnijām - 7312050200

Zemes vienības kadastra apzīmējums	13000081112
Uzmērīta robežlīnija	
Sarkanā līnija	<u>sark.līn.</u>

SIA "TOGEO"		Lielā iela 6 Jelgava LV-3001 t. 26665511 toge@inbox.lv		Pasūtītājs: Jūrmala, Dzintaru prospekts 19A	
vadītājs	Z.Antons	18.10.2011.	Inženiertopogrāfiskais plāns ar pazemes komunikācijām	Lapas 1	
Sertif. mērnieks Nr. AC000000064	R.Bodnieks	12.10.2011.	Mērogs 1:500	Lapa 1	

**PIEZĪMES:**  
 1. LKS-92 koordinātu sistēma.  
 2. Baltijas augstumu sistēma.  
 3. Uzmērīšana veikta 2011. gada oktobrī  
 4. Inženiertehniskās komunikācijas daļēji apsekotas dabā un salīdzinātas apkalpojošajās organizācijās.  
 5. Kadastra informācija atbilst VZD kadastra kartei.

DETĀLPLĀNOJUMS ZEMESGABALAM JŪRMALĀ DZINTARU PROSPEKTĀ 19A kadastra nr. 1300 008 1112 z/g platība 1882 kv.m.					
Arhitekts	V.Bērziņa		2013.	Pasūtītājs SIA "CAM DEVELOPMENT"	
Projekta vad.	R.Ansule		2013.		

GRAFISKĀ DAĻA		
TERITORIJAS PAŠREIZĒJĀ IZMANTOŠANA		
Mērogs	Lapa	Lapu skaits
M 1:500	1	6
Jūrmala, 2011./2013.gads		