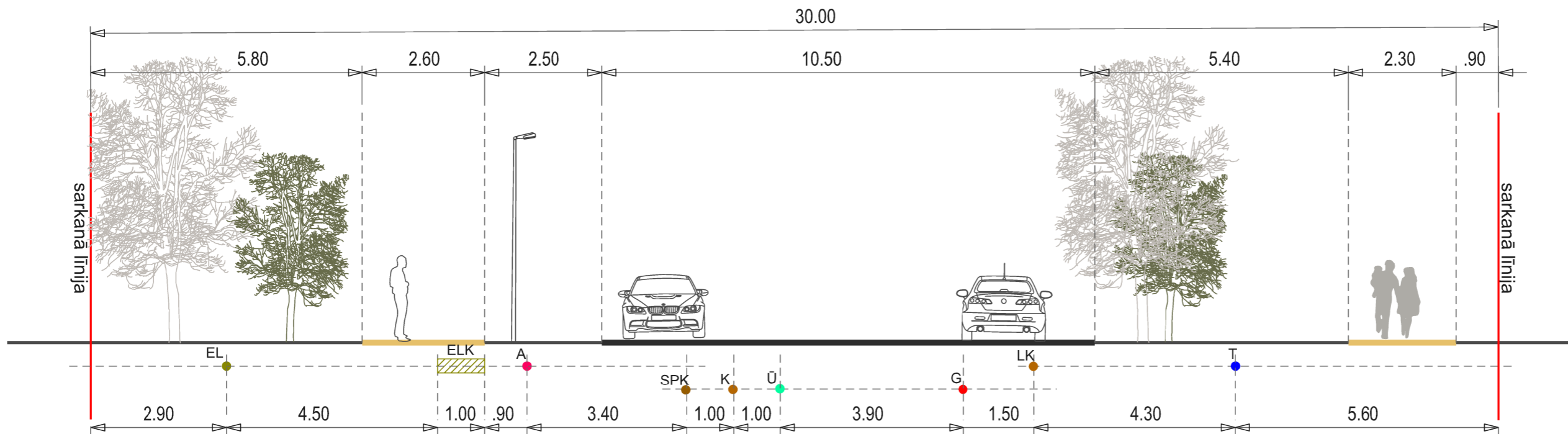


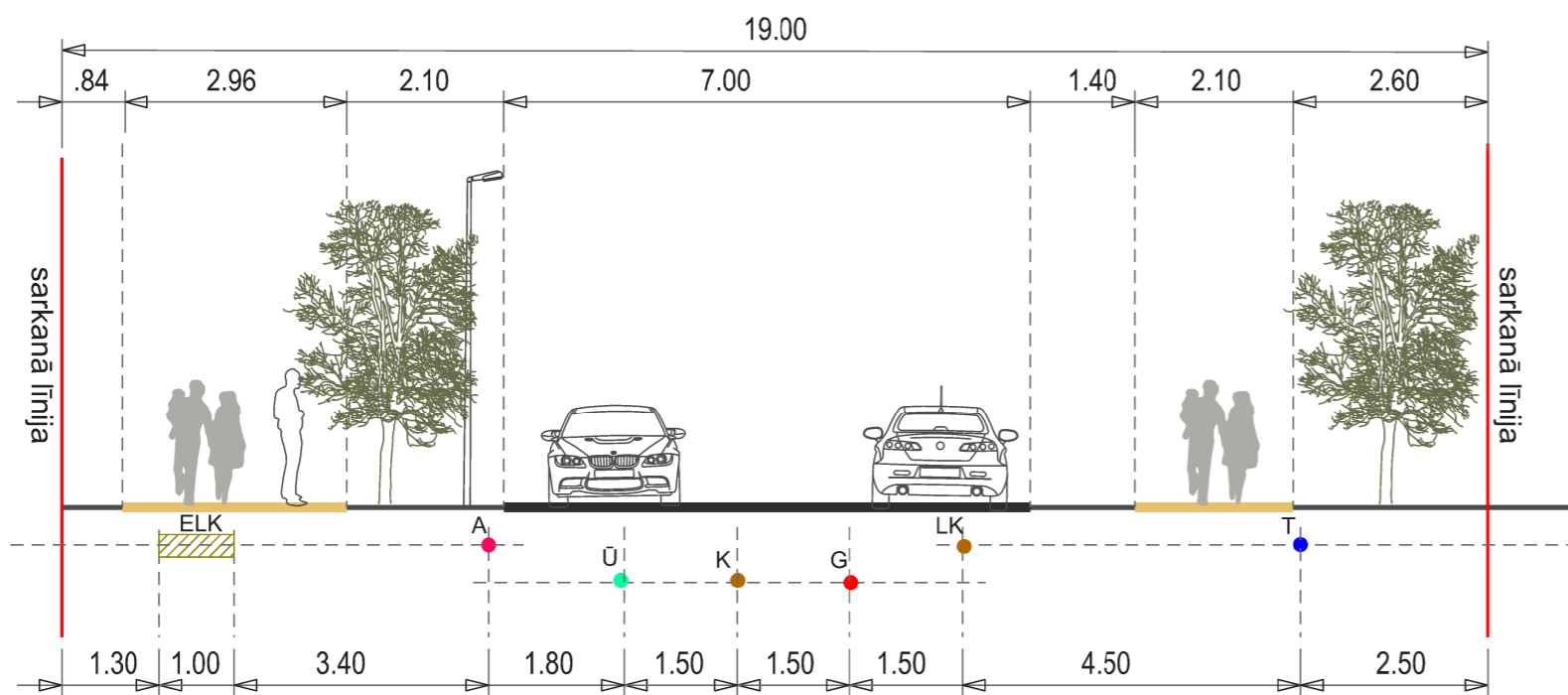
DETĀLPLĀNOJUMS zemesgabalam JŪRMALĀ, PIESTĀTNES ielā 6/14 IELU ŠĶĒRSPROFILI

M 1:100

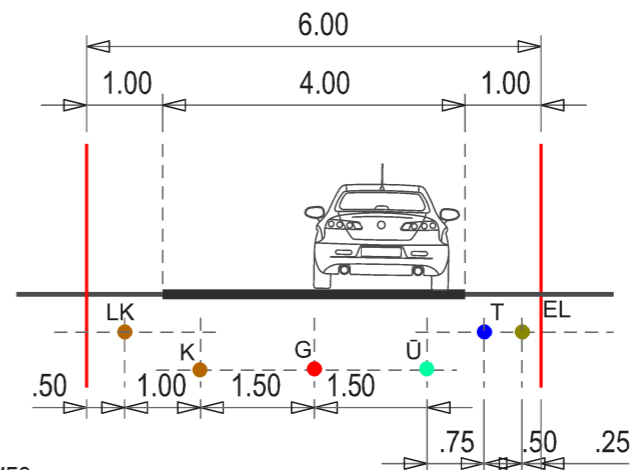
MEŽA PROSPEKTS sarkanās līnijas 30,0 m, D1 kategorijas iela griezums A - A (esošs)



PIESTĀTNES IELA sarkanās līnijas 19,0 m, E kategorijas iela griezums B - B (esošs)



piebraucamais ceļš, 6m plats griezums C - C (plānotais)



PIEZĪMES:

1. Esošās Jūrmalas pilsētas ielu sarkanās līnijas tika noteiktas izstrādājot vienotu pilsētas sarkano līniju detālplānojumu, kas tika apstiprināts ar Jūrmalas pilsētas domes 2000.gada 8.marta Saistošajiem noteikumiem Nr.3.
2. Inženierkomunikāciju izvietojumu ir iespējams precizēt tehniskā projekta izstrādes gaitā. Izmaiņas saskaņojamas ar Jūrmalas pilsētas pašvaldību un inženierkomunikāciju turētājiem.
3. Ielu šķēršprofilu iespējams precizēt izstrādājot ielu rekonstrukciju projektus.

DETĀLPLĀNOJUMS - zemesgabalam JŪRMALĀ, PIESTĀTNES ielā 6/14 (kadastra nr. 1300 008 1609, zemesgabala platība 27873kv.m.)				SIA 8:Darbnīca reģ.nr.40103480281 tālr. +37126439223 e_pasts: 8.darbnica@gmail.com		
zemesgabala īpašnieks	TATJANA SOLOVJOVA		Lapas nosaukums			
vadītāja	I.Pūķe	2013.	IELU ŠĶĒRSPROFILI			
plānotāja	I.Pūķe	2013.	Jūrmala, 2013.gads			
			Mērogs	Lapa	Lapu skaits	
			1:100	4	4	
			1.redakcija			