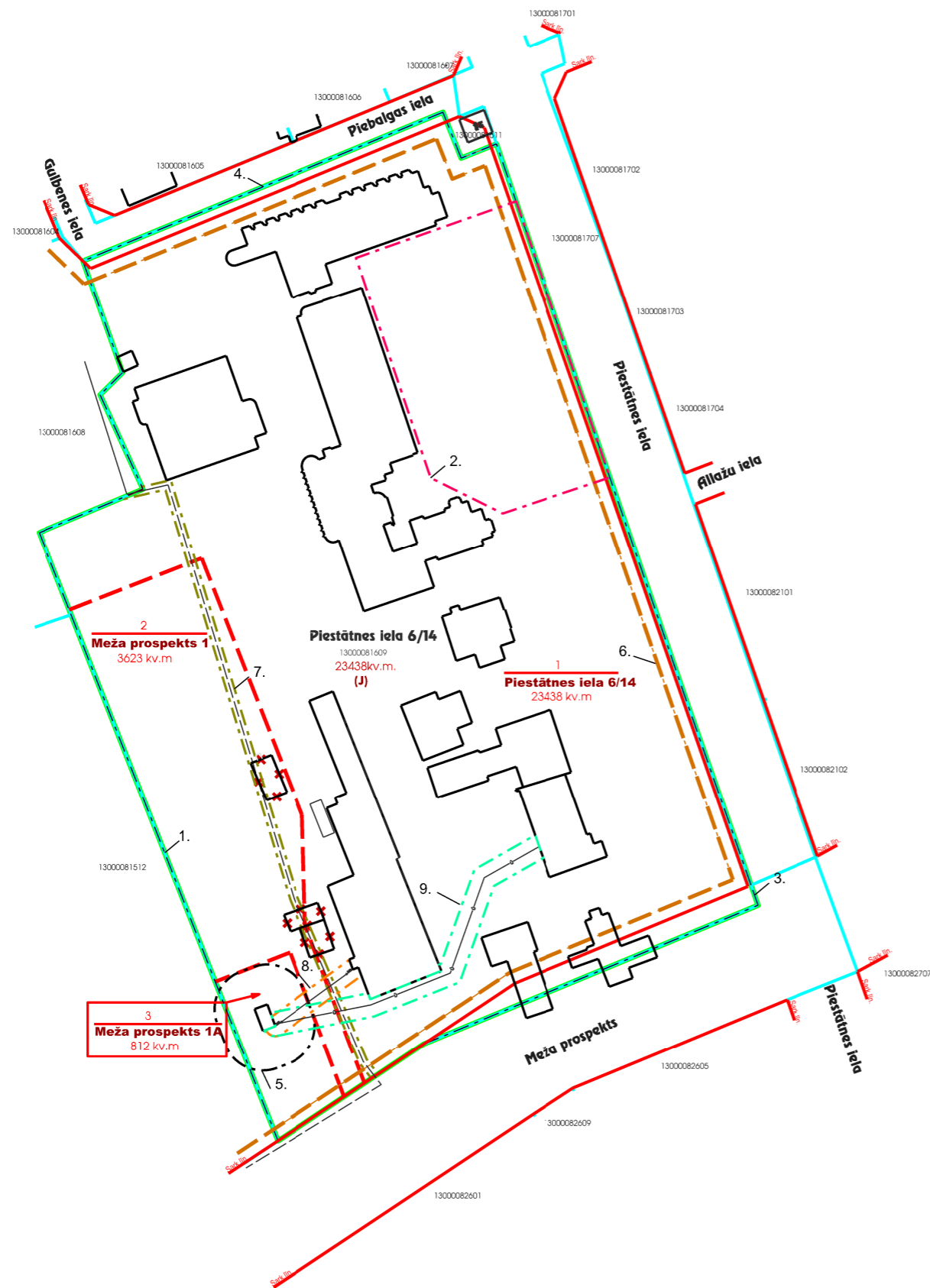


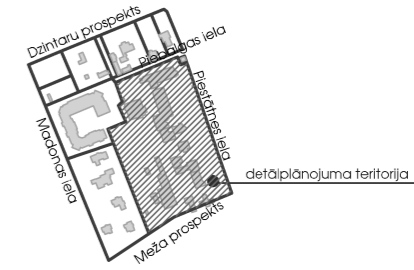


DETĀLPLĀNOJUMS zemesgabalam JŪRMALĀ, PIESTĀTNES ielā 6/14 ZEMES IERĪCĪBAS PLĀNS

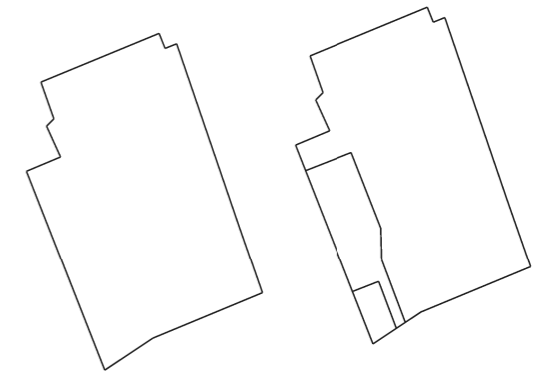
M 1:1000



Esošās zemes vienības				
Zemesgabala adrese		Kadastra apzīmējums	Platība	
Piestātnes iela 6/14		13000081609	27873 kv.m.	
Projektējamās zemes vienības un apgrūtinājumi				
Projektētās zemes vienības		Apgrūtinājumi		
Nr.	Platības no esošajām zemes vienībām	Platība	Kārtas Nr.	Klasifikācijas kods
1.	13000081609 - 23438 kv.m.	23438 kv.m.	1 2 3 4 6 7 8 9	11010300 14020200 12030100 12030200 12050200 12050601 12010101
2.	13000081609 - 3623 kv.m.	3623 kv.m.	1 6 7 8 9	11010300 12030200 12050200 12050601 12010101
3.	13000081609 - 866 kv.m.	812 kv.m.	1 5 6 8 9	11010300 11090700 12030200 12050601 12010101
KOPĀ:		27873 kv.m.		
APGRŪTINĀJUMU NOSAUKUMI				
11010300 - Baltijas jūras un Rīgas jūras līča ierobežotas saimnieciskās darbības joslas teritorija				
11090700 - stingra režīma aizsargjoslas teritorija ap pazemes ūdens ņemšanas vietu				
14020200 - individuāli noteikta aizsardzības zona ap kultūras pieminekli				
12030100 - aizsargjoslas teritorija gar ielu - sarkanā līnija				
12030200 - aizsargjoslas teritorija gar ielu - būvlaide				
12010101 - aizsargjoslas teritorija gar ūdensvadu, kas atrodas līdz 2 m dziļumā				
12050200 - aizsargjoslas teritorija gar elektrisko tīklu kabelu līniju				
12050601 - aizsargjoslas teritorija ap elektrisko tīklu gaisvadu līniju pilsētās un ciemos ar nominālo spriegumu līdz 20 kilovoltiem				



Teritorijas shēma pirms zemesgabalu veidošanas Teritorijas shēma pēc zemesgabalu veidošanas



APZĪMĒJUMI	NOSAUKUMS
	Detālplānojuma robeža
	Zemesgabala robeža
1300 008 1609	Kadastra numurs
27873 kv.m.	Zemesgabala platība
Piestātnes iela 6/14	Zemesgabala adrese
(J)	Jaukta darījumu, atpūtas un dzīvojamā teritorija
	Aizsargjosla gar ielu - sarkanā līnija
	Esošā apbūve - nojauicama apbūve
	Plānotā zemesgabala robeža
	Plānotās zemes vienības numurs un platība
	Aizsargjosla gar ielu-būvlaide
Piestātnes iela 6	Plānotā zemesgabala adrese

NEKUSTAMĀ ĪPAŠUMA JŪRMALĀ, PIESTĀTNES IELĀ 6/14 APGRŪTINĀJUMI	
Vides un dabas resursu aizsardzības aizsargjoslas	
	Baltijas jūras un Rīgas jūras līča piekrastes līča ierobežotas saimnieciskās darbības zona
	Individuāli noteikta aizsardzības zona ap kultūras pieminekli
	Stingra režīma aizsargjosla ap ūdens ņemšanas vietu
Ekspluatācijas aizsargjoslas	
	Aizsargjosla gar ielu - sarkanā līnija
	Aizsargjosla gar ielu - būvlaide
	Aizsargjoslas teritorija gar elektrisko tīklu kabelu līniju
	Aizsargjoslas teritorija ap elektrisko tīklu gaisvadu līniju pilsētās un ciemos ar nominālo spriegumu līdz 20 kilovoltiem
	Aizsargjoslas teritorija gar ūdensvadu

Projektam piekritu, iebildumu nav, SASKAŅOTS, zemesgabala Piekrastes ielā 6/14 domajamās daļas īpašnieks	TATJANA SOLOVJOVA	2013. _____
Projektam piekritu, iebildumu nav, SASKAŅOTS, zemesgabala Piekrastes ielā 6/14 domajamās daļas īpašnieks	LATVIJAS VALSTS IEKŠLIETU ministrija	2013. _____
Sertifikāta Nr. BA Nr.8, izdots 2010.19.08. derīgs līdz 2015.18.08.		
ZEMES IERĪKOTĀJS	VELDZE LIEPA	2013.

DETĀLPLĀNOJUMS - zemesgabalam JŪRMALĀ, PIESTĀTNES IELĀ 6/14 (kadastra nr. 1300 008 1609, zemesgabala platība 27873 kv.m.)					
zemesgabala īpašnieks	TATJANA SOLOVJOVA	Lapas nosaukums	ZEMES IERĪCĪBAS PLĀNS		
vadītāja	I.Pūķe	Mērogs	1:1000	Lapa	2
plānotāja	I.Pūķe	Jūrmala, 2013.gads	1.redakcija		
SIA "8Darbnīca"		reg.nr.40103481281 tālr.+37126439223 e.pasts: 8.darbnica@gmail.com			