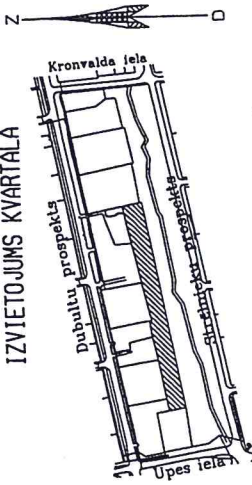


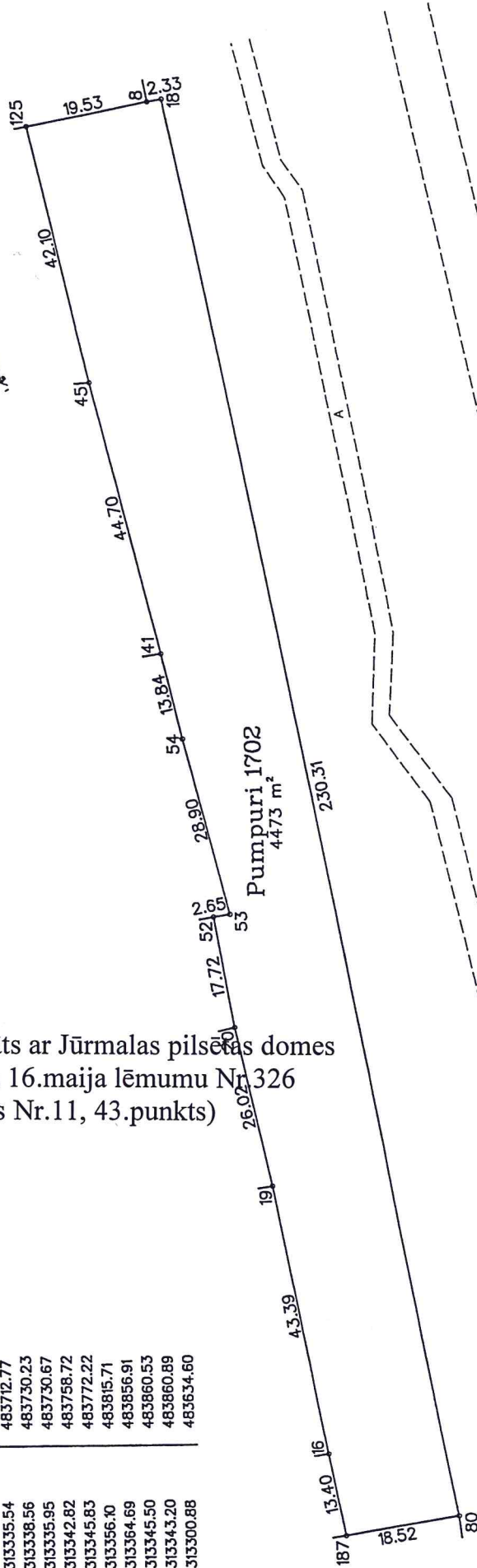
ZEMES GABALA
IZVIETOJUMS KVARTALĀ



ROBEŽPUNKTU KOORDINĀTAS
LKS-92 SISTEMĀ
Mēroga koeficients 0.999605


	X	Y
187	313319.15	483631.64
16	313321.70	483644.79
19	313329.94	483687.37
20	313335.54	483712.77
52	313338.56	483730.23
53	313335.95	483730.67
54	313342.82	483758.72
41	313345.83	483772.22
45	313356.30	483815.71
125	313364.69	483856.91
8	313345.50	483860.53
18	313343.20	483860.89
80	313300.88	483634.60

Apstiprināts ar Jūrmalas pilsētas domes
2013.gada 16.maija lēmumu Nr.326
(protokols Nr.11, 43.punkts)



Mērogs 1:1000

VALSTS ZEMES DIENESTS
Lielrigas reģionālā nodaļa
Mērniecības un topogrāfijas daļa



vadītāja vietn.p.i.	K.Prižoka	29.01.2004.
uzmērītāja	A.Semelis	29.01.2004.

pilsēta	vieta	parcele
1300	012	1702
kods		