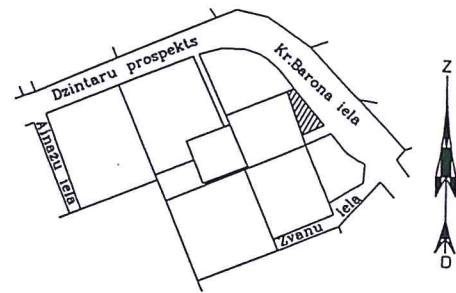


ROBEŽPUNKTU KOORDINĀTAS  
LKS-92 SISTĒMĀ

Mēroga koeficients 0.999605


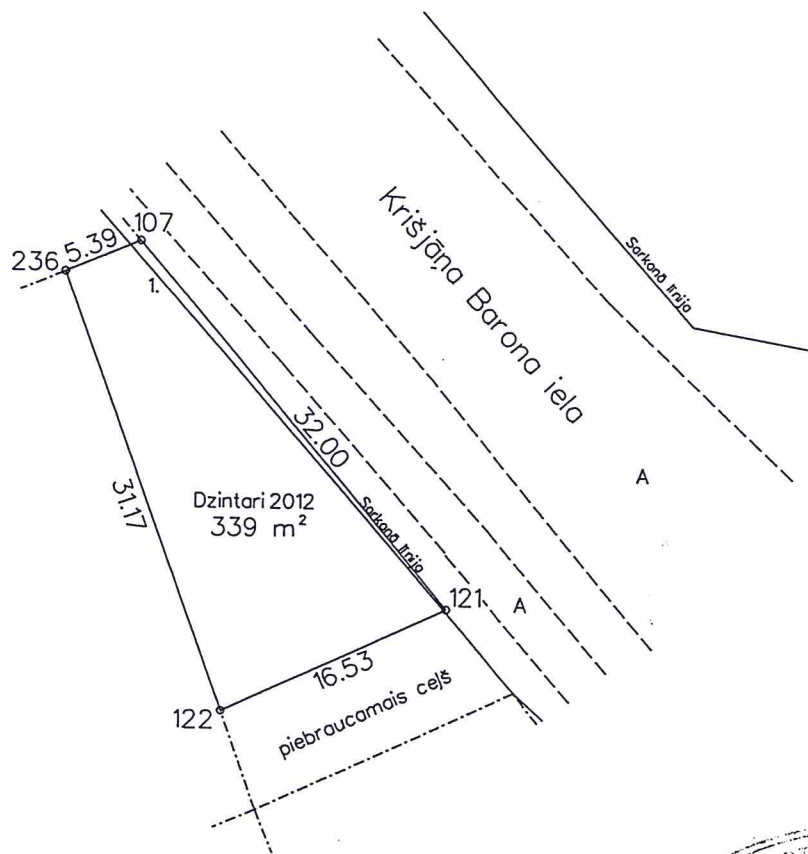
	X	Y
236	315399.16	490172.74
107	315401.27	490177.69
121	315376.83	490198.34
122	315369.87	490183.36

ZEMES GABALA  
IZVIETOJUMS KVARTĀLĀ



AIZSARGJOSLAS GAR IELĀM, AUTOCEĻIEM UN DZELZCEĻIEM  
1.020301 Krišjāņa Barona ielas 25 m aizsargjosla -  
sarkanā līnija- 14 kv.m.

Apstiprināts ar Jūrmalas pilsētas domes  
2013.gada 16.maija lēmumu Nr.330  
(protokols Nr.11, 49.punkts)



Mērogs 1: 500

kadastra Nr.	pilsēta	vieta	parcele
	1300	008	2012

VALSTS ZEMES DIENESTS Izstrādes reģionālā nodaļa Mērnīcības un topogrāfijas daļa			
vadītāja vietn.	K.Prižaka	17.08.2005.	
uzmērija	A.Semeiks	17.08.2005.	