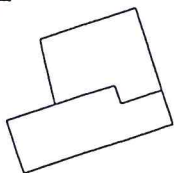


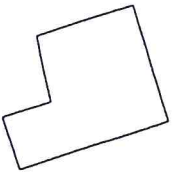
Zemes ierīcības projekts
Oskara Kalpaka prospekts 30

Koordinātas LKS-92 SISTĒMĀ
Mēroga koeficients 0,8998605

Zemes vienību shēma
pēc projekta



Zemes vienību shēma
pirms projekta

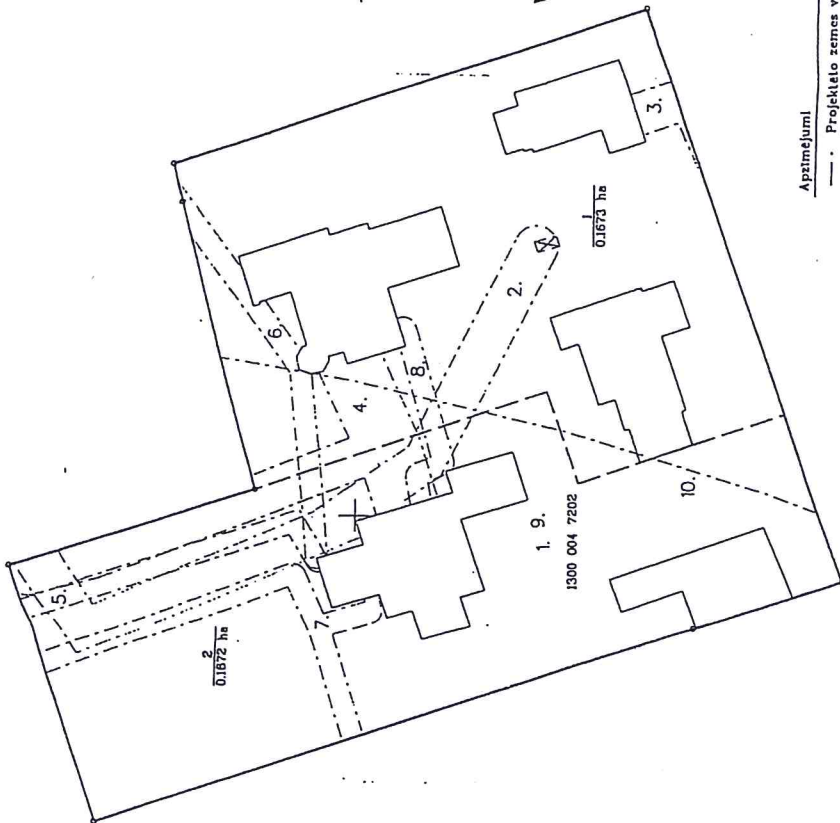


Esosā zemes vienības kodastre. apzīmējums	Platība Nr. klasifikācijas kods	Aprēķinājumi Platība Nr. klasifikācijas kods
1300 004 7202	0,3345ha	-

Projekta konkrētie aprēķinājumi

Nr.	klasifikācijas kods	platība (ha)
1.	110103	0,3345
2.	120101	0,0272
3.	120101	0,0018
4.	120103	0,0207
5.	120401	0,0062
6.	120402	0,0071
7.	120502	0,0034
8.	120502	0,0037
9.	14020102	0,3345
10.	160801	0,1769

X=315500.000
Y=492600.000



SASKAŅOTS
VALSTS KUITŪRAS
PIEMINEKĻU AIZSARDZĪBAS
INSPEKCIJA
Nr. 48 / 20 13.g
Vadītāja vietiņš V. Maciņa

Apzīmējumi

- Projektiāto zemes vienību robežas
- Zemes leriības projekta robeža
- Esošo zemes vienību robežas ar robežpunktiem
- Būve
- 0,3100 ha Projektiāto zemes vienības numurs un platība
- Nekustamā īpašuma objekta apgrūtinājuma robežas
- Servitūta teritorija

SASKAŅOTS
Esošo zemes vienību robežas saskaņotā Nekustamā īpašuma valsts kadastra informācijas sistēmas datu bāzē.
Nekustamā īpašuma objekta apgrūtinājumi atbilst normatīvajos aktos noteiktajiem datu apstiprināšanai tehniskajiem prasībām.

Kadastra informācija
(datums)
Uija
Beinasoviča
(vārds, uzvārds)
26.02.2013.
(datums)

Dokuments elektroniski parakstēts Valsts zemes dienestā Rīgas reģionālajā nodalī, izmantojot drošu elektronisko parakstu.
Dokumenta nosaukums 2229716.docx.

Nr.	Projektiāto zemes vienība Platības no esošajām zemes vienībām	Aprēķinājumi Klasifikācijas kods Platība (ha)
1.	1300 004 7202 0,1673ha	110103 - 0,1673ha 120101 - 0,0062ha 120101 - 0,0018ha 120402 - 0,0053ha 120502 - 0,0020ha 120502 - 0,0020ha 140202 - 0,1673ha 160801 - 0,0148ha 160801 - 0,0018ha 14010103
2.	1300 004 7202 0,1672ha	110103 - 0,1672ha 120101 - 0,0190ha 120103 - 0,0139ha 120401 - 0,0062ha 120402 - 0,0018ha 120502 - 0,0094ha 140202 - 0,0017ha 160801 - 0,1672ha 160801 - 0,1600ha 14010102
Kopā		0,3345ha

Zemes leriības projekta mēroga 1500 (uzm. 1:19,28.03.2001., N. 131000)	Kartogrāfiskā pamatine - Robežu plāns
Projektiāto zemes vienību robežas	Projektiāto zemes vienību robežas
SASKAŅOTS, Ipašuma	SASKAŅOTS, Ipašuma
0,3345ha	0,3345ha
SIA "Latvijas arhitektūra" reģ.Nr. 4003763960, reģ. Juridiskā adrese: Rīga, Raiņa bulv. 13, 1050	SIA "Latvijas arhitektūra" reģ.Nr. 4003763960, reģ. Juridiskā adrese: Rīga, Raiņa bulv. 13, 1050
seriāls Nr. AA.000000050, derīgs no 27.01.2011. līdz 26.01.2015.	seriāls Nr. AA.000000050, derīgs no 27.01.2011. līdz 26.01.2015.
Projekta izgatavoja mērnieks	Projekta izgatavoja mērnieks
Kristīne Caune	Kristīne Caune
Kristīne	Kristīne
Biroļa vadītāja vietiņš	Biroļa vadītāja vietiņš