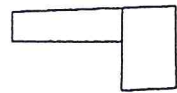


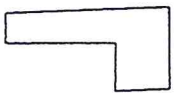
Zemes ierīcības projekts
Aveņu ielā 5
KOORDINĀTAS LKS-92 SISTĒMĀ
Mēroga koeficients 0,899905

Zemes vienību shēma
pēc projekta



X-311500
Y-481650

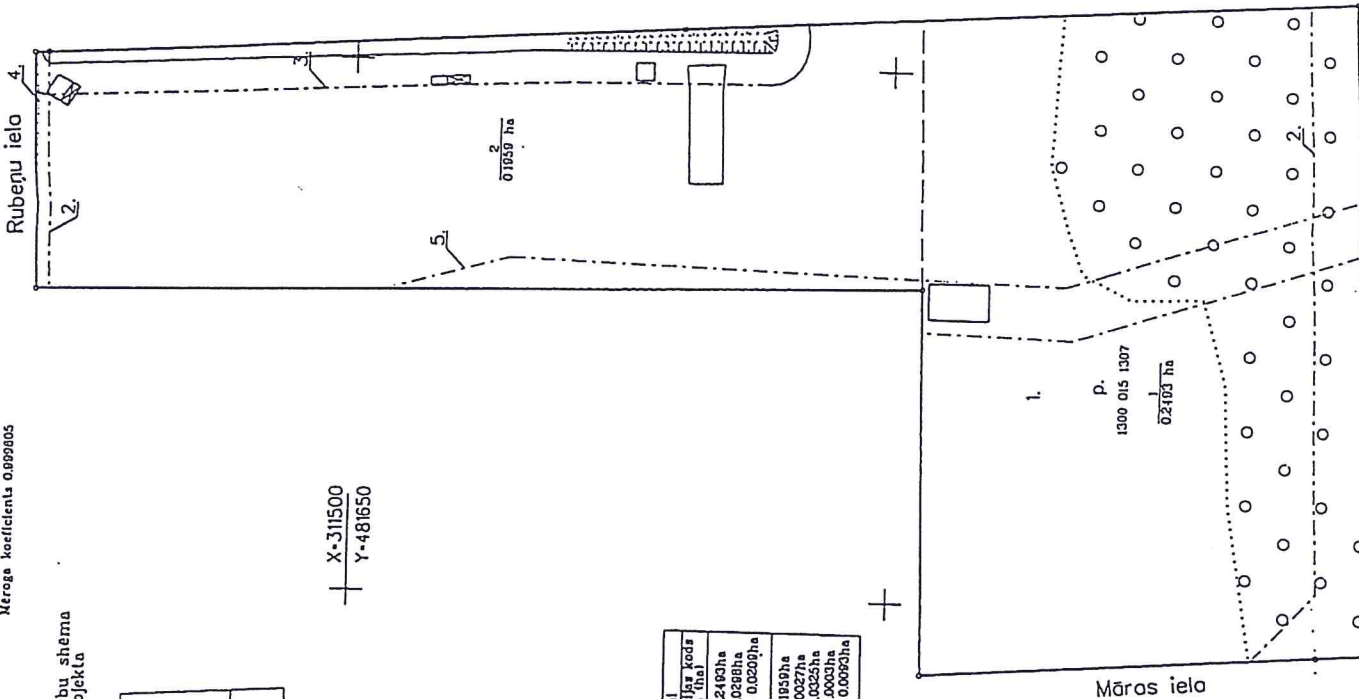
Zemes vienību shēma
pirms projekta



Esotā zemes vienības adrese apzīmējums	Platība Nr. Kods	Aprēķinājumi Kods	Platība
1300 015 1307	0.4452ha 1.	12050601	0.0743

Esotās zemes vienības adrese apzīmējums	Platība
1300 015 1307	0.4462 ha
Kopa	0.4452ha

Projektieta zemes vienība Platības no esošajām zemes vienībām	Platība	Aprēķinājumi	
		Klasifikācijas kods	Kārtas kods
1300 015 1307 0.2403ha	0.2403ha	110103 - 0.2489ha	1
		120301 - 0.0288ha	2
		12050601 - 0.0209ha	5
1300 015 1307 0.1959ha	0.1959ha	110103 - 0.1959ha	1
		120301 - 0.0027ha	2
		120104 - 0.0025ha	3
		120502 - 0.0003ha	4
Kopa		0.4462ha	6



UZMĒRĒJUMA KOPĒŠĪTĀS
Jūrmalas pilsētas domes
Inženierbūvniecības un izstrādes nodaļā
11.06.2013
Nr. 430
[Signature]
(uzvārds, uzvārds)

- Apzīmējumi
- Projektieta zemes vienību robežas
 - Zemes ierīcības projekta robežas
 - Esošo zemes vienību robežas ar robežpunkti
 - Būve
 - 0.1959 ha Projektieta zemes vienības numurs un platība
 - 1300 015 1307 Nēkstamā īpašuma objekta aprēķinājuma robežas
 - Servitūta teritorija

ESOLO ZEMES VIENĪBU ROBEŽAS ATBILTI NĒKSTAMĀ ĪPAŠUMA VALDĪBAS KADASTRĀ INFORMĀCIJAS SISTĒMĀS DAĻĪCĀ.
Nēkstamā īpašuma objekta aprēķinājumi atbilst normatīvajos aktos noteiktajām datu sagatavošanas tehniskajām prasībām.
Veikā kadastra informācija ir pieejama Valsts zemes dienestā Rīgas reģionālajā nodaļā, izmantojot datu elektronisko parādādu.
Dokumenta nosaukums: 257466.edoc

Veikā kadastra informācija ir pieejama Valsts zemes dienestā Rīgas reģionālajā nodaļā, izmantojot datu elektronisko parādādu.
Dokumenta nosaukums: 257466.edoc

Veikā kadastra informācija ir pieejama Valsts zemes dienestā Rīgas reģionālajā nodaļā, izmantojot datu elektronisko parādādu.
Dokumenta nosaukums: 257466.edoc

Zemes ierīcības projekta mērogs 1:500	Kartogrāfiska pamatne - Robežu plans (VZD uz m. 03.01.2000. Nr. 11000)
Projektam piekritu, lēbīdumu nav, SAKRĀPOTS, īpašuma Avereņu ielā 15 īpašņiece	[Signature] Iza Irēna Rītiņa
	SIA "Latvijasamernieki" Reģ. Nr. 400778090, 1050 Juridiskā adrese: Mārsliņu ielā 19, Rīga, LV-1001
	seriālais Nr. AA00000081, datums no 27.01.2011. līdz 29.01.2016.
Projektu izgatavoja mērniece	Daļa Egļiņa
	16.05.2013.