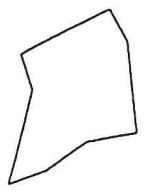
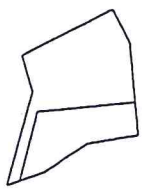


Zemes ierīcības projekts  
Ķemeru iela 48B  
KOORDINĀTAS LKS-92 SISTĒMĀ  
Izrogo koeficients 0,899605

Zemes vienību shēma  
pirms projekta



Zemes vienību shēma  
pēc projekta



Esotā zemes vienības Kadastra apzīmējums	Platība [m²]	Aprēķinājumi Rīcības koef.	Platība [ha]
1300 008 7411	0,2471ha	-	-

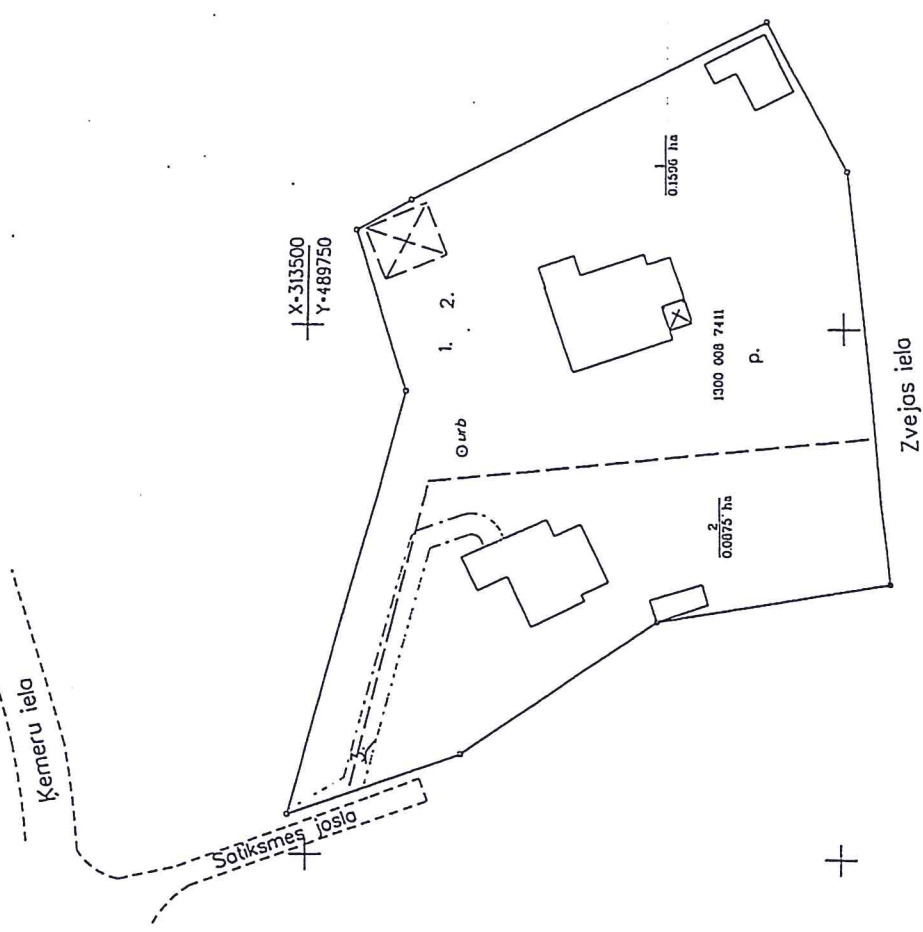
Esotā zemes vienības Kadastra apzīmējums	Platība
1300 008 7411	0,2471 ha
<b>Kopa</b>	<b>0,2471ha</b>

Projektējamā zemes vienības un apgrābņi		Aprēķinājumi	
Projektējamā zemes vienības		Aprēķinājumi	
Nr.	Platības no esošajām	Platība	Rīcības koef. / platība[ha]
1	1300 008 7411 0,1506ha	0,1506ha	1 110103 - 0,1506ha
			2 110909 - 0,1506ha
			3 120502 - 0,0017ha
2	1300 008 7411 0,0875ha	0,0875ha	1 110103 - 0,0875ha
			2 110909 - 0,0875ha
			3 120502 - 0,0052ha
<b>Kopa</b>		<b>0,2471ha</b>	

**SASKAŅOTS**  
Esošo zemes vienību robežas atbilst Nekustamā īpašuma valsts kadastra informācijas sistēmas datiem.  
Nekustamā īpašuma informācijas sistēmas datu aprēķinājumi atbilst normatīvajos aktos noteiktajam datu iegūšanas tehniskajam prasībām.

Vecākā kadastra  
inženiere (amats) \_\_\_\_\_  
Ija Beinaroviča (vārds, uzvārds) \_\_\_\_\_ (datums) 05.06.2013.

Dokumenta elektroniskā parakstlīnija Valsts zemes dienests, Rīgas reģionālajā nodaļā, izmantojot drošu elektronisko parakstu.  
Dokumenta nosaukums 25-010.cdoc.



UZĀRĀDĪTĀS APGABALĒ  
... tiesi domas  
11.06.2013  
(paraksts) (uzvārds, uzvārds)



Zemes ierīcības projekta mērogs 1:500	Kartogrāfiskā pamatne - Robežu plāns (uzm. VZD, 29.05.1908, M 1:500)
Projektam piekritu, iebildumu nav, SASKAŅOTS īpašuma Ķemeru iela 48B īpašniece	Mīlde Rozukalne 12.06.13
Projektam piekritu, iebildumu nav, SASKAŅOTS īpašuma Ķemeru iela 48B īpašniece	SIA "Promano Lat" parstāvis A. Sviķis 14.06.13
SIA "Latvijas mērnīcība" Vēl Nr. 40003783060, Juridiskā adrese: Mārstieņu iela 19, Rīga, LV - 1050	
Projekta izgatavojis mērnīcība	Daiga Egļiņa 22.05.2013
Biroja vadītāja	Daiga Egļiņa 22.05.2013

- Apzīmējumi
- Projektēto zemes vienību robežas
  - Esošo zemes vienību robežas
  - o Esošo zemes vienību robežas ar robežpunktu
  - Būve
  - 2 0,0075 ha Projektējamā zemes vienības numurs un platība
  - ≡≡≡ Nekustamā īpašuma objekta apgrābņuma robežas
  - Servitūta teritorija