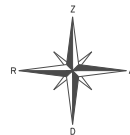
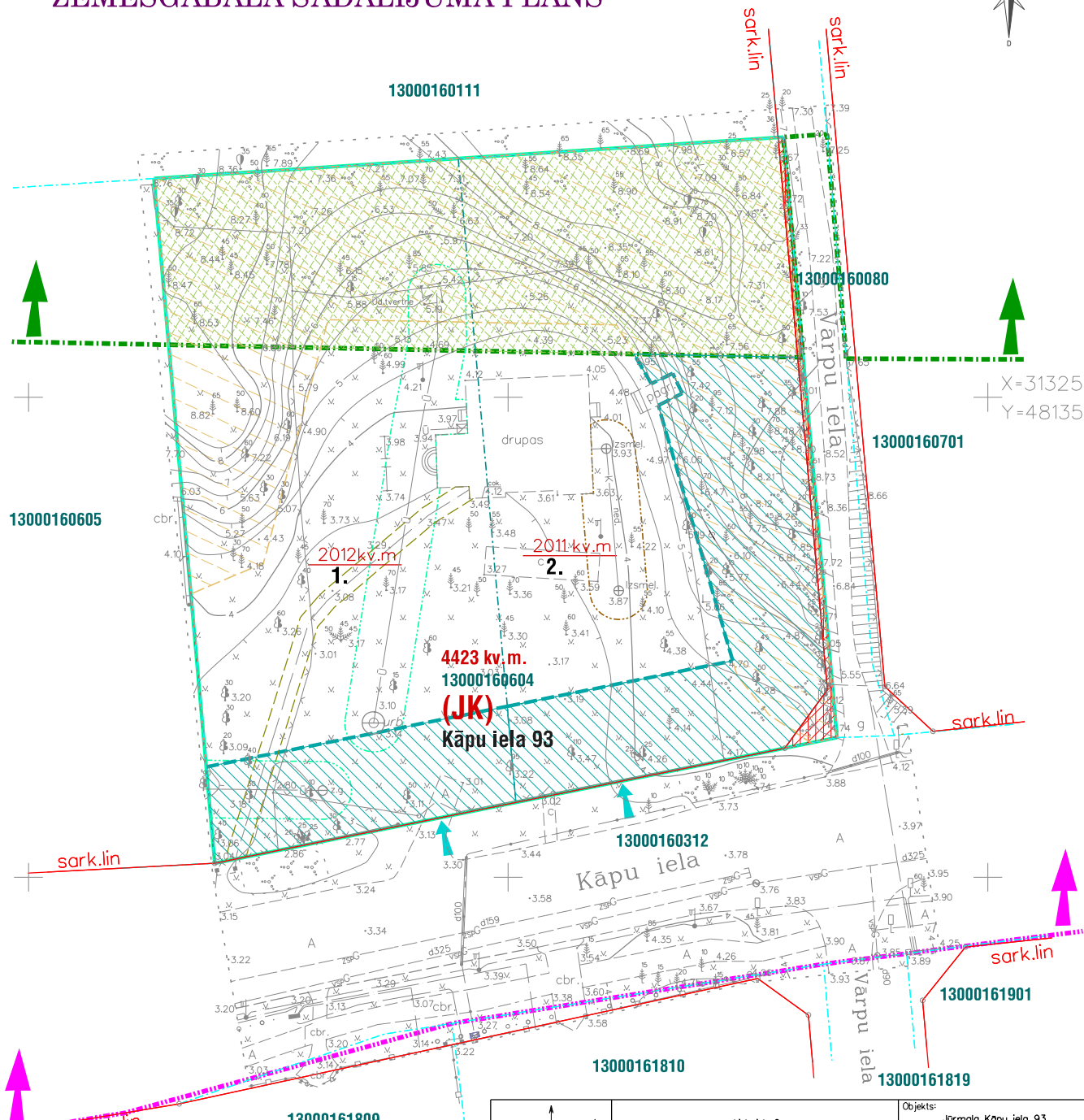
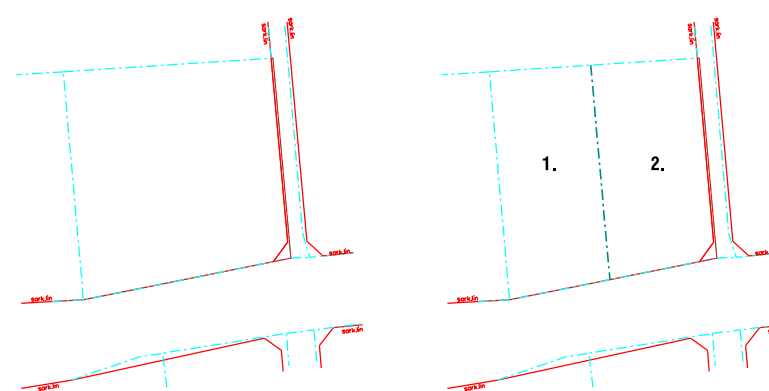


# DETĀLPLĀNOJUMS zemesgabalam Jūrmalā, KĀPU IELĀ 93 ZEMESGABALA SADALĪJUMA PLĀNS



Zemes vienību shēma pirms projekta

Zemes vienību shēma pēc projekta



X=313250  
Y=481350

PLĀNOTAIS ZEMESGABALA SADALĪJUMS UN ADRESĀCIJA					
Nr.plānā	Zemes vienības adrese	Plānotā zemes vienības adrese	Kadastra Nr.	esošā z/g platība	plānotā z/g platība
1.	Kāpu iela 93	Kāpu iela 93	13000160604	4423 kv.m	2012 kv.m
2.	—	Kāpu iela 93 A	—	—	2011 kv.m

### AIZSARGJOSLAS UN NEKUSTAMĀ ĪPAŠUMA LIETOŠANAS TIESĪBU APROBEŽOJUMI

Vides un dabas resursu aizsardzības aizsargjoslas

Visa teritorija	Baltijas jūras un Rīgas jūras līča ierobežotās saimnieciskās darbības joslas teritorija - 7311010300
Visa teritorija	Baltijas jūras un Rīgas jūras līča krasta kāpu vides un dabas resursu aizsardzības aizsargjoslas teritorija - 7311010100
Visa teritorija	Valsts nozīmes pilsētvidniecības pieminekļa teritorijas aizsargjosla - 7317010102

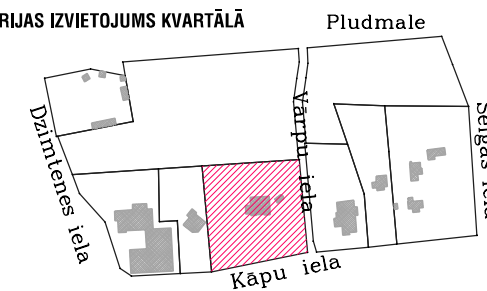
Sanitārās aizsargjoslas

Visa teritorija	Sanitārās aizsargjoslas teritorija ap kapsētu - 7316080100
-----------------	--

Eksploatācijas aizsargjoslas

	Aizsargjoslas teritorija gar ielu - sarkanā līnija - 7312030100
	Aizsargjoslas teritorija gar pašteses kanalizācijas vadu - 7312010300
	Aizsargjoslas teritorija gar ūdensvadu - 7312010101
	Teritorija Rīgas jūras līča piekrastes būvīdē - 7313090100
	Aizsargjoslas teritorija gar ielu - būvīdē - 7312030200
	Aizsargjoslas teritorija gar elektrisko tīklu kabeļu līnijām - 7312050200

### TERITORIJAS IZVIETOJUMS KVARTĀLĀ



APZĪMĒJUMI	NOSAUKUMS
	Detālpilānojumā teritorijas robeža
	Zemes gabala robežas
<b>Kāpu iela 93</b>	Zemes gabala adrese
<b>13000160604</b>	Zemes gabala kadastra numurs
<b>4423 kv. m.</b>	Zemes gabala platība
<b>(JK)</b>	Jaukta darījumu, atpūtas un dzīvojamā teritorija
	Esošā apbūve/ ēkas drupas
	Esoša iebrauktuve zemesgabalā
	Rīgas jūras līča krasta kāpu aizsargjosla
	Rīgas jūras līča piekrastes būvīdē
	Meža zemes teritorija
	Plānotā zemes vienības sadalījuma līnija
	Apbūves līnija
	Būvīdē
<b>2011 kv. m.</b>	Plānotā zemesgabala platība/ zemesgabala Nr. plānā



Uzmērītā robežlīnija	
Ierādātā robežlīnija (M 1:10000 noteiktība)	
Plānota projektētā robežlīnija	
Zemes vienības kadastra apzīmējums	0900030412
Sarkanā līnija	



Lielā iela 6 Jelgava, LV-3001 Tālrunis: 2964784 LV43603036965 e-mail: rrgodezija@inbox.lv		Objekts: Jūrmala, Kāpu iela 93.
direktors ser.til.mernieks Nr.AC00000030		Pasūtītājs: Ipašnieks
ser.til.mernieks Nr.AC00000065		Topogrāfiskais plāns ar pazemes komunikācijām
14.05.2012		Nr. 053 Lapa 1
14.05.2012		Mērogs 1:500 Lapa 1

\*\* Ap ūdens ņemšanas vietām nosaka stingru režīmu, kā arī bakterioloģisko un ķīmisko aizsargjoslu. Urbumiem, akām un avotiem, kurus saimniecībā vai dzeramā ūdens ieguvei izmanto savām vajadzībām individuāle ūdens lietotāji (fiziskās personas), aizsargjoslas nenosaka, ja ir veikta labiekārtošana un novērstā notekādeņu infiltrācija un ūdens piesārņošana.

### DETĀLPLĀNOJUMS ZEMESGABALAM JŪRMALĀ KĀPU IELĀ 93 kadastra nr. 1300 016 0604 z/g platība 4423 kv.m.

Arhitekts	V.Bērziņa	2013.
Projekta vad.	R.Ansule	2013.

Ipašnieks  
SIA "Aija Vet"  
reģ. nr. 43603028050

GRAFISKĀ DAĻA ZEMESGABALA SADALĪJUMA PLĀNS		
Mērogs	Lapa	Lapu skaits
M 1:500	3	5
Jūrmala, 2012./2013.gads		