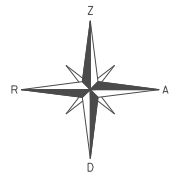
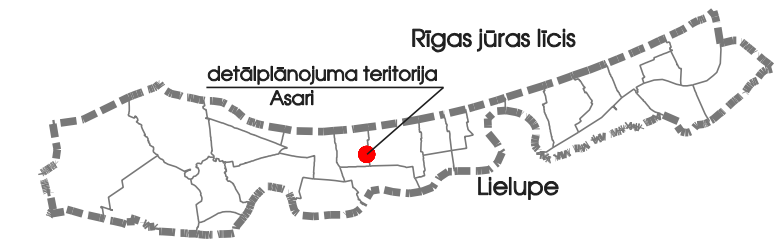
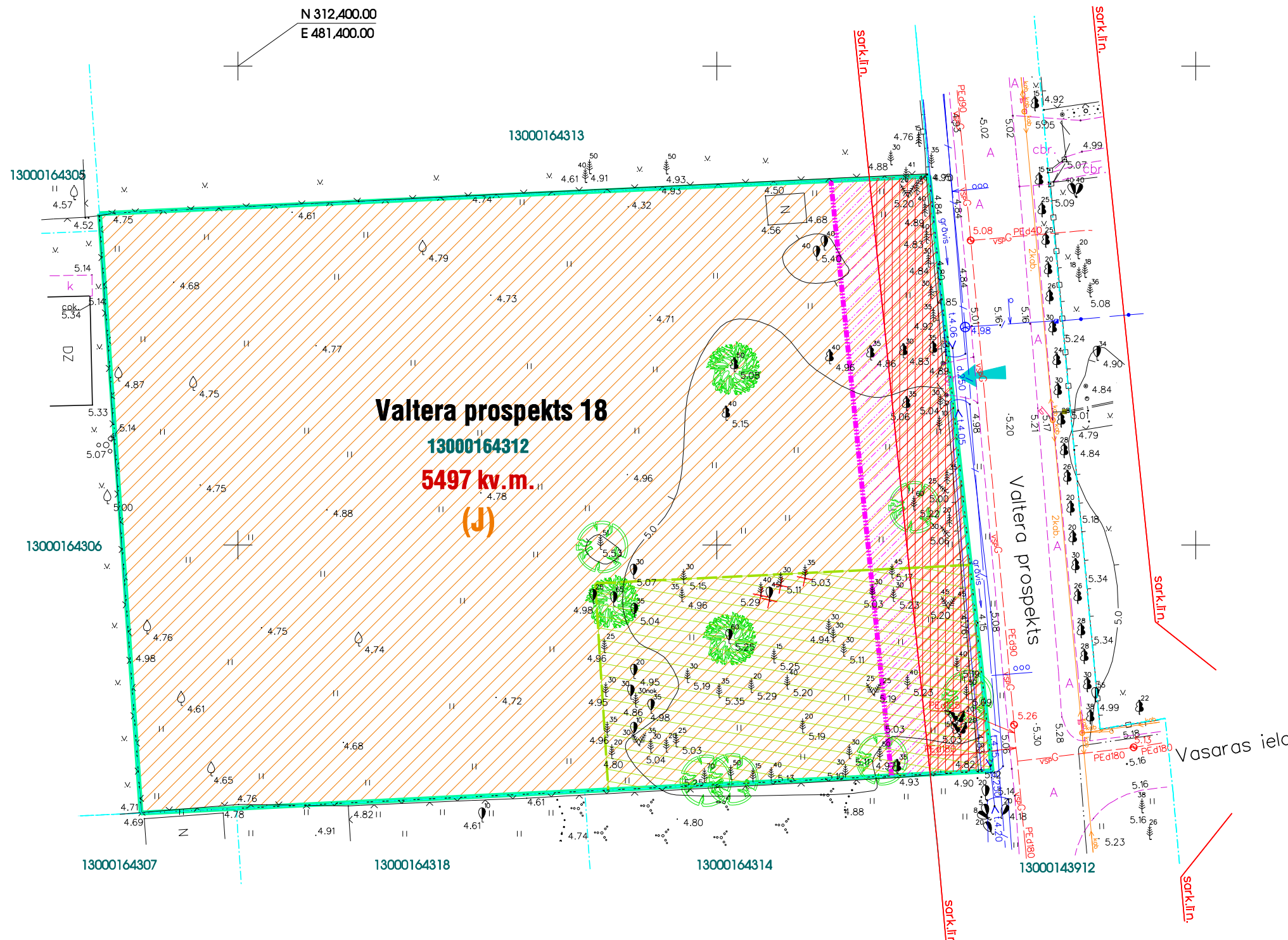


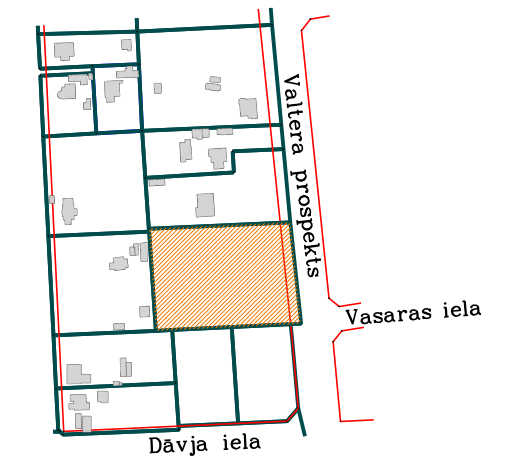
DETĀLPLĀNOJUMS zemesgabalam Jūrmalā, VALTERA PROSPEKTĀ 18 TERITORIJAS PAŠREIZĒJĀ IZMANTOŠANA



N 312,400.00
E 481,400.00



TERITORIJAS IZVIETOJUMS KVARTĀLĀ



APZĪMĒJUMI	NOSAUKUMS
	Detālpilānojuma teritorijas robeža
	Zemes gabala robežas
Valtera prospekts 18	Zemes gabala adrese
13000164312	Zemes gabala kadastra numurs
5497 kv.m.	Zemes gabala platība
	Jaukta darījumu, atpūtas un dzīvojamā teritorija
	Meža zemes teritorija 0.09 ha
	Esoša iebrauktuve zemesgabalā
	Resnāko dimensiju koki (50 cm un vairāk)
	Izcirstie koki, saskaņā ar Apliecinājumu koku ciršanai Nr.872970
AIZSARGJOSLAS UN NEKUSTAMĀ ĪPAŠUMA LIETOŠANAS TIESĪBU APROBEŽOJUMI	
Vides un dabas resursu aizsardzības aizsargjoslas	
	visa teritorija
Baltijas jūras un Rīgas jūras līča ierobežotās saimnieciskās darbības joslas teritorija - 7311010300	
	visa teritorija
Vietējas nozīmes pilsētbaūniecības pieminekļa teritorija - 7314010103	
Ekspluatācijas aizsargjoslas	
	Aizsargjoslas teritorija gar ielu - sarkanā līnija - 7312030100
	Aizsargjoslas teritorija gar ielu - būvvalde - 7312030200

- PIEZĪMES:**
1. LKS-92 koordinātu sistēma.
 2. Baltijas augstumu sistēma.
 3. Uzmērīšana veikta 2012. gada februārī
 4. Inženiertehniskās komunikācijas daļēji apsektas dabā un salīdzinātas apkalpojošajās organizācijās.
 5. Kadastra informācija atbilst VZD kadastra kartei.
 6. Ielu sarkanās līnijas noteiktas atbilstoši 2001. gada 8. marta Jūrmalas pilsētas domes saistošiem noteikumiem Nr.3.



SIA Intra MTD

Jasminu iela 20A, Jūrmala Tālr. 29232907

ģeodēzists	U.Gau	22.02.2012
palīgs	G.Mijūns	22.02.2012

Ģeodēzista sertifikāta Nr. AC000000045 (no 27.01.2011 -26.01.2016)

Pasūtījums: Jūrmalas pilsēta,
Valtera prospekts 18

Planšete Nr. 4222-32-32.1

Inženierpogrāfiskais plāns ar pazemes komunikācijām

Mērogs 1:500

Zemes vienības kadastra apzīmējums	13000162203
Uzmērīta robežlīnija	
Ierādāta robežlīnija (M 1:10 000 noteiktība)	
Plānota, projektēta robežlīnija	
Sarkanā līnija	sark.līn.
Aizsargjoslas	aizsargjosla

**DETĀLPLĀNOJUMS ZEMESGABALAM JŪRMALĀ
VALTERA PROSPEKTĀ 18
kadastra nr. 1300 016 4312 z/g platība 5497 kv.m.**

Arhitekts	V.Bērziņa	2013.
Projekta vad.	R.Anšule	2013.

Īpašnieks / pasūtītājs
L.Sakne

GRAFISKĀ DAĶA

TERITORIJAS PAŠREIZĒJĀ IZMANTOŠANA

Mērogs	Lapa	Lapu skaits
M 1:500	1	5

Jūrmala, 2012./2013.gads