










DETĀLPLĀNOJUMS

zemesgabalam Jūrmalā, VALTERA PROSPEKTĀ 18

VĒSTURISKĀS APBŪVES IZVĒRTĒJUMS

Jūrmalas pilsētas Teritorijas plānojuma
vēsturiskās apbūves izvērtējums

(Izkopējums no Vaivaru- Asaru- Melližu pieminēkļu kartes,
papildināts ar jaunāko kadastra informāciju)

- | | | | |
|---|---|---|--|
|  | VIETĒJAS NOZĪMES PILSĒTBŪVniecības PIEMINEKĻA TERITORIJA |  | FONA APBŪVE BEZ ĪPAŠAS ARHITEKTONISKAS UN MĀKSLINIECISKAS VĒRTĪBAS |
|  | VALSTS UN VIETĒJĀS NOZĪMES ARHITEKTŪRAS PIEMINEKĻI |  | JAUNĀ APBŪVE, VEIDOTA PĒC 1940.GADA |
|  | ARHITEKTONISKI UN PILSĒTBŪVniecISKI VĒRTĪGAS ĒKAS, KAS SAGLABĀJAMAS VAI REKONSTRUĒJAMAS |  | JAUNĀ APBŪVE |
|  | VĒSTURISKĀS FONĀ APBŪVES ĒKAS, KAS SAGLABĀJAMAS KĀ APJOMI |  | SAIMNIECĪBAS ĒKAS UN BŪVES |
| | |  | DETĀLPLĀNOJUMATERITORIJA |

DETĀLPLĀNOJUMS ZEMESGABALAM JŪRMALĀ				GRAFISKĀ DAĻA		
VALTERA PROSPEKTĀ 18				VĒSTURISKĀS APBŪVES		
kadastra nr. 1300 016 4312 z/g platība 5497 kv.m.				IZVĒRTĒJUMS		
Arhitekts	V.Bērziņa	2013.	Ipašnieks / pasūtītājs L.Sakne	Mērogs	Lapa	Lapu skaits
Projekta vad.	R.Ansule	2013.		M 1:2700	4	5
				Jūrmala, 2012./2013.gads		