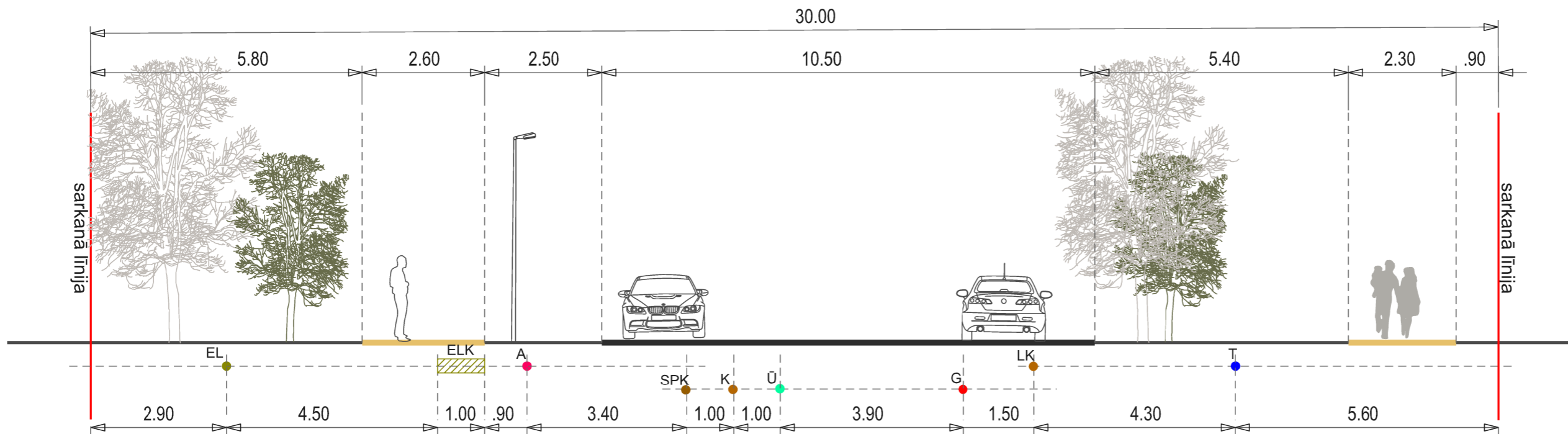


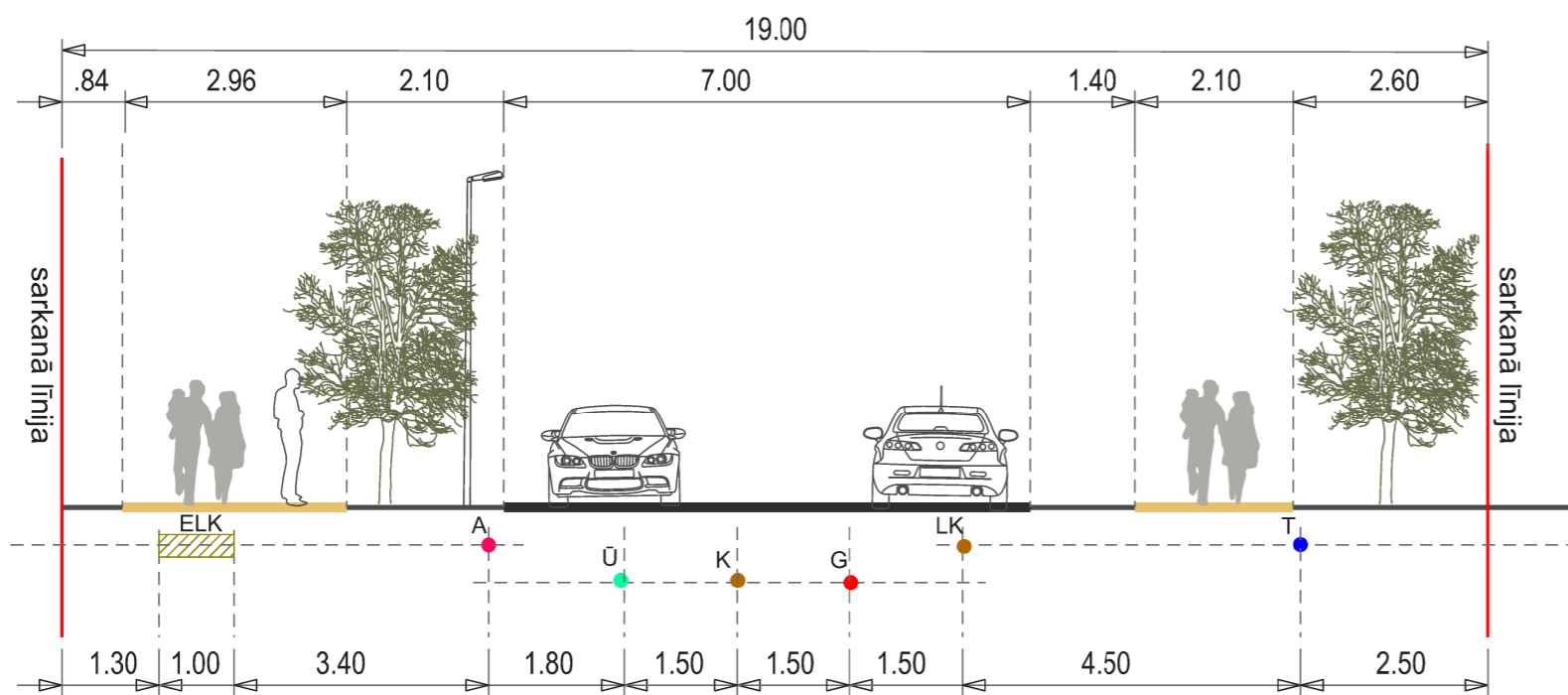
# DETĀLPLĀNOJUMS zemesgabalam JŪRMALĀ, PIESTĀTNES ielā 6/14 IELU ŠĶĒRSPROFILI

M 1:100

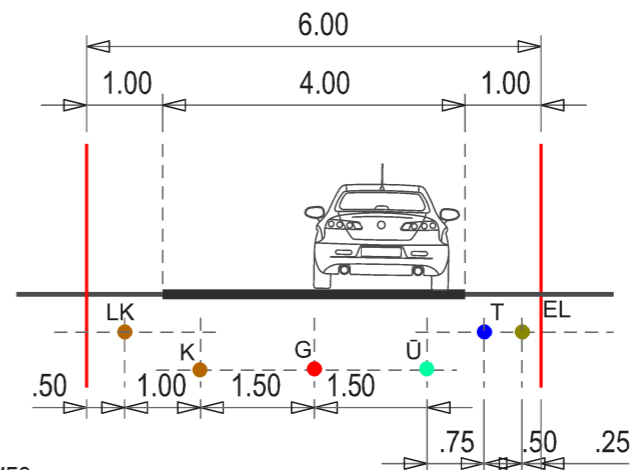
## MEŽA PROSPEKTS sarkanās līnijas 30,0 m, D1 kategorijas iela griezums A - A (esošs)



## PIESTĀTNES IELA sarkanās līnijas 19,0 m, E kategorijas iela griezums B - B (esošs)



## piebraucamais ceļš, 6m plats griezums C - C (plānotais)



### PIEZĪMES:

1. Esošās Jūrmalas pilsētas ielu sarkanās līnijas tika noteiktas izstrādājot vienotu pilsētas sarkano līniju detālplānojumu, kas tika apstiprināts ar Jūrmalas pilsētas domes 2000.gada 8.marta Saistošajiem noteikumiem Nr.3.
2. Inženierkomunikāciju izvietojumu ir iespējams precizēt tehniskā projekta izstrādes gaitā. Izmaiņas saskaņojamas ar Jūrmalas pilsētas pašvaldību un inženierkomunikāciju turētājiem.
3. Ielu šķēršprofilu iespējams precizēt izstrādājot ielu rekonstrukciju projektus.

|   |                   |       |                   |   |             |  |
|---|-------------------|-------|-------------------|---|-------------|--|
| DETĀLPLĀNOJUMS - zemesgabalam JŪRMALĀ, PIESTĀTNES ielā 6/14<br>(kadastra nr. 1300 008 1609, zemesgabala platība 27873kv.m.) |                   |       |                   | SIA 8:Darbnīca<br>reģ.nr.40103480281<br>tālr. +37126439223<br>e_pasts: 8.darbnica@gmail.com |             |  |
| zemesgabala īpašnieks   | TATJANA SOLOVJOVA |       | Lapas nosaukums   |   |             |  |
| vadītāja  | I.Pūķe            | 2013. | IELU ŠĶĒRSPROFILI |   |             |  |
| plānotāja   | I.Pūķe            | 2013. |                   |   |             |  |
|   |                   |       | Mērogs            | Lapa  | Lapu skaits |  |
|   |                   |       | 1:100             | 4   | 4           |  |
| Jūrmala, 2013.gads  |                   |       |                   |   |             |  |