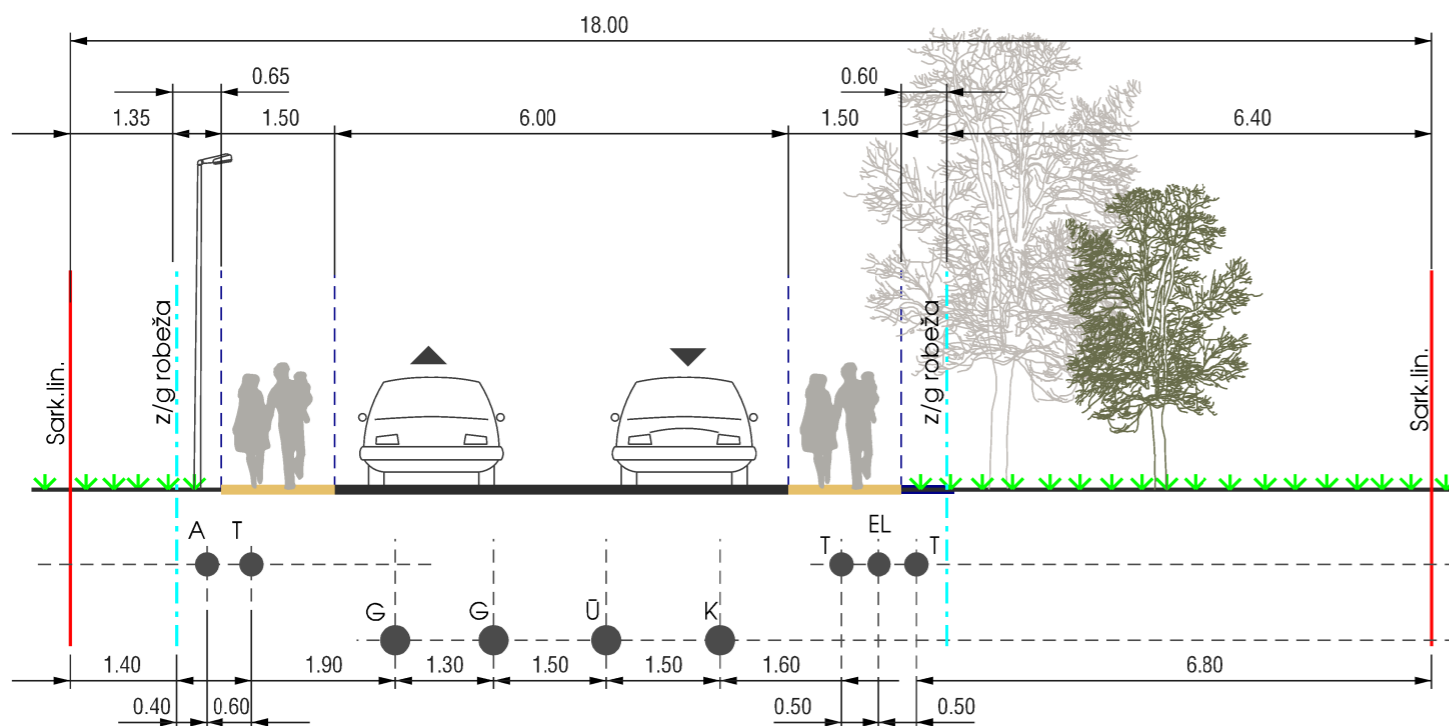


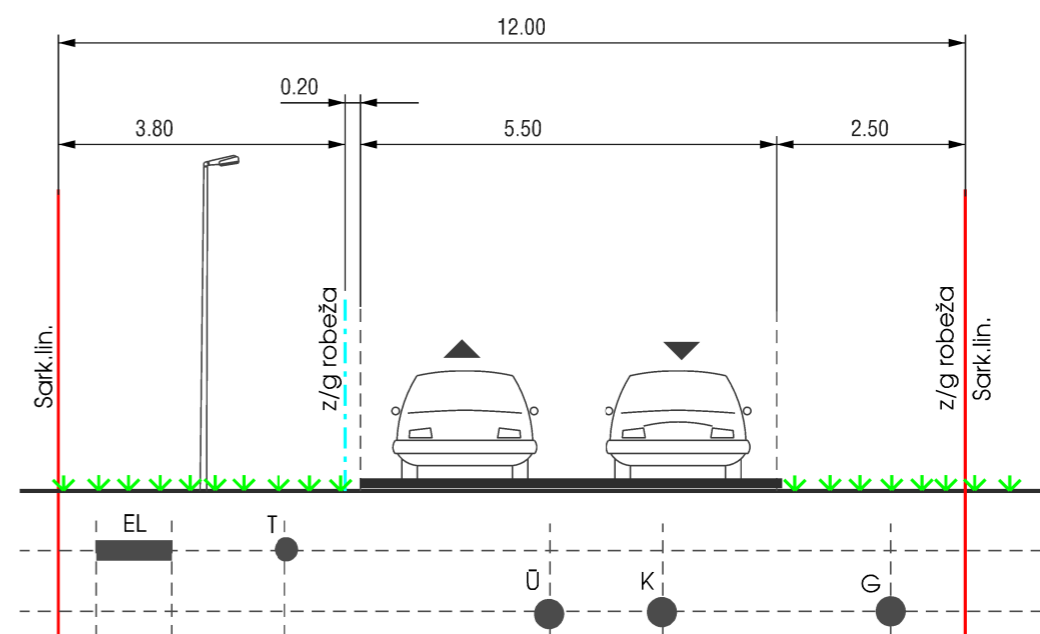
DETĀLPLĀNOJUMA GROZĪJUMI ZEMESGABALAM JŪRMALĀ, KĀPU IELĀ 135

IELU ŠĶĒRSPROFILI

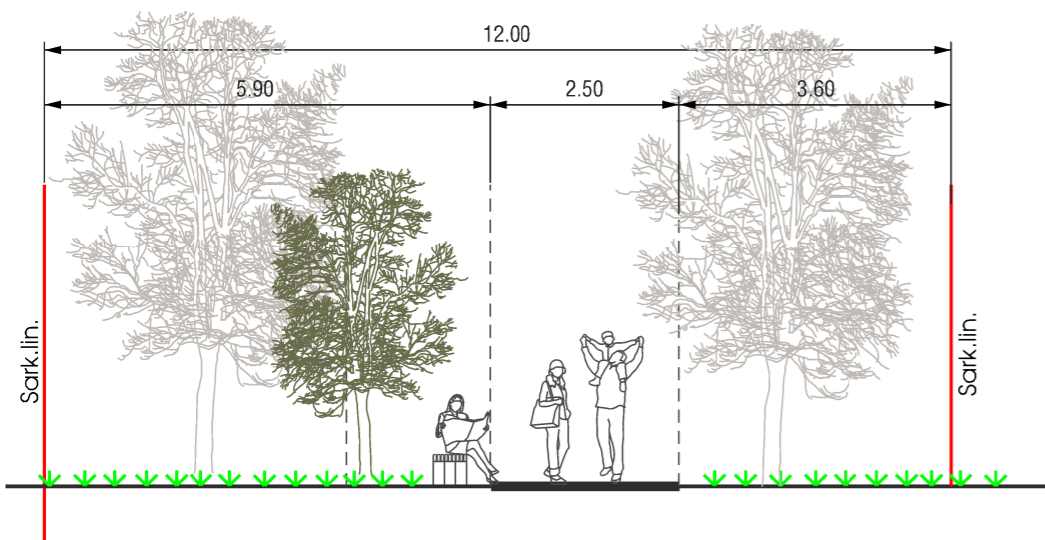
Kāpu ielas sarkanās līnijas 18.0m, D2 kategorijas iela
griezums A - A



Tāļivalža ielas sarkanās līnijas 12.0m, E kategorijas iela
griezums B - B



Tāļivalža ielas sarkanās līnijas 12.0m, E kategorijas iela
griezums C - C



PIEZĪMES:

1. Esošās Jūrmalas pilsētas ielu sarkanās līnijas tika noteiktas izstrādājot vienotu pilsētas sarkano līniju detālplānojumu, kas tika apstiprināts ar Jūrmalas pilsētas domes 2000.gada 8.marta Saistošajiem noteikumiem Nr.3.
2. Ielas šķērsgriezums precizējams izstrādājot Kāpu un Tāļivalža ielu rekonstrukcijas projektus.
3. Inženierkomunikāciju izvietojums precizējams izstrādājot tehnisko projektu.

DETĀLPLĀNOJUMS - zemesgabalam JŪRMALĀ, KĀPU ielā 135 kadastra nr. 1300 016 0104; z/g platība 4119kv.m.				SIA 8:Darbnīca reģ.nr.40103+80281 tālr. +37126439223 e_pasts: 8.darbnica@gmail.com		
zemesgabala īpašnieks Aleksandrs Osokins				Lapas nosaukums		
vadītāja I.Pūķe 2013.				IELU ŠĶĒRSPROFILI		
plānotāja I.Pūķe 2013.						
				Mērogs	Lapa	Lapu skaits
				M 1:100	3	3
				Jūrmala, 2013.gads		