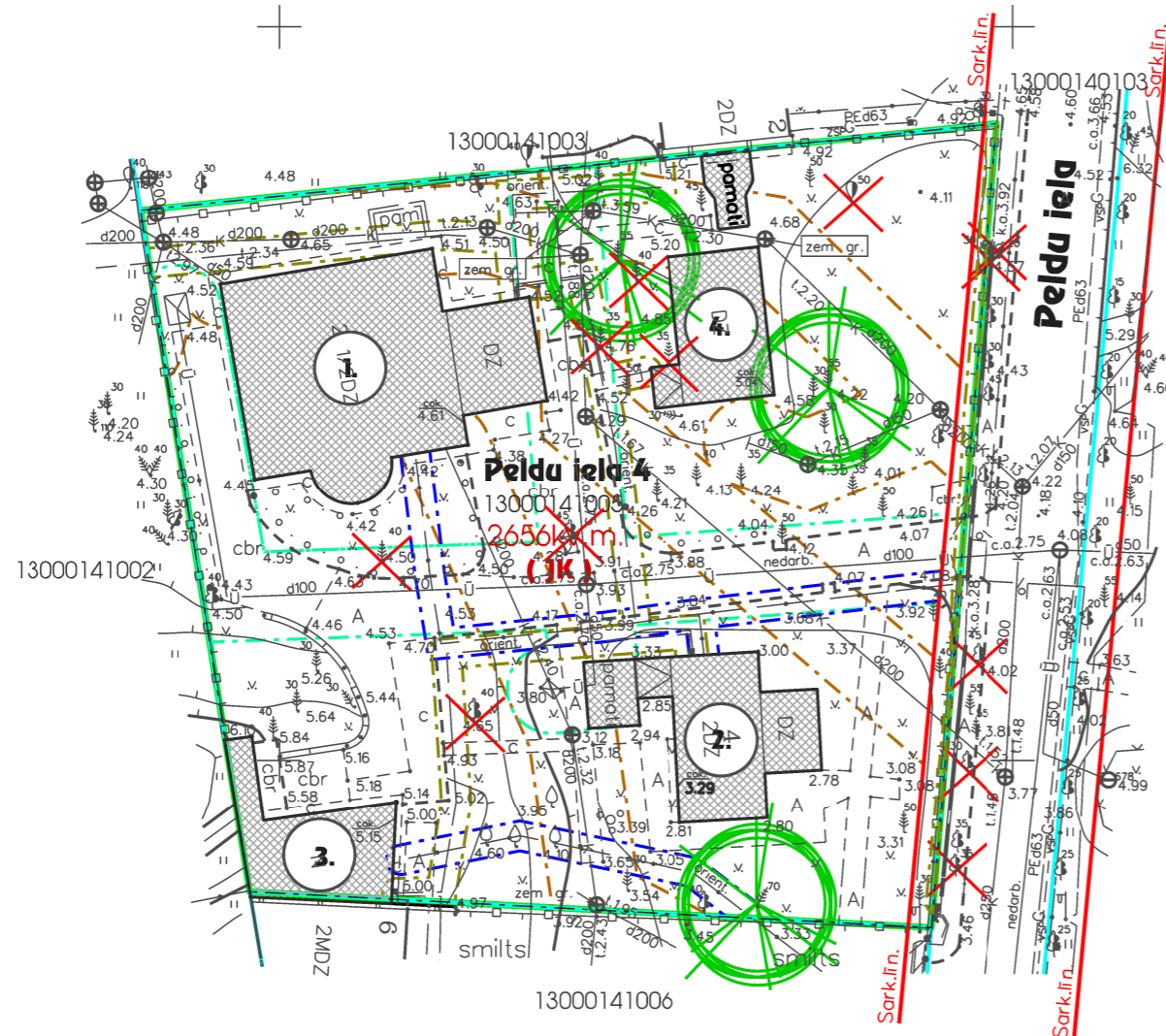
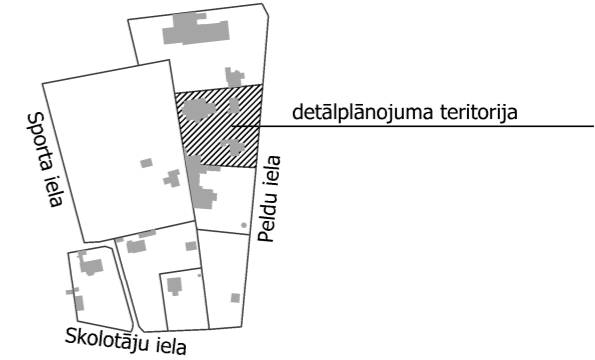
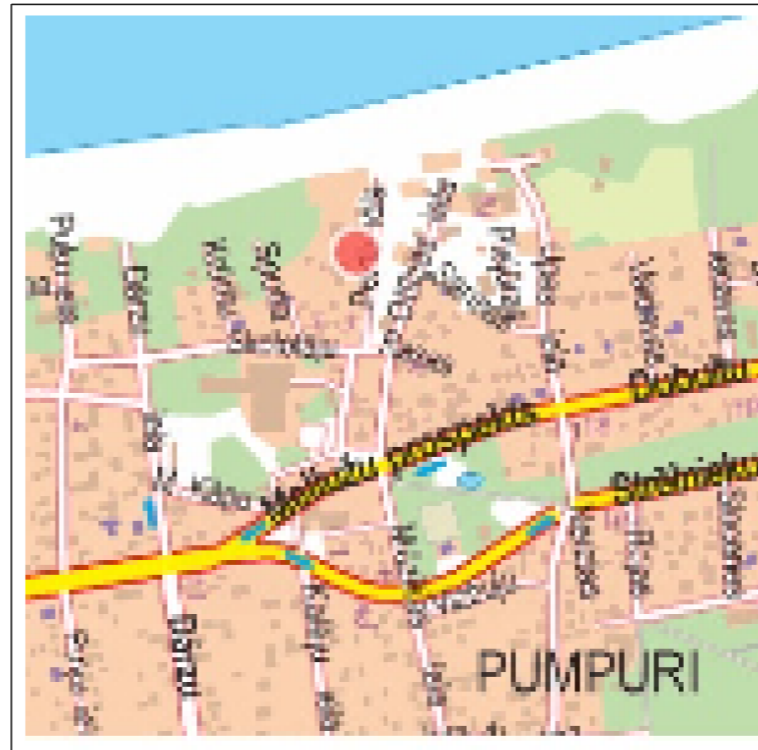




TERITORIJAS PAŠREIZĒJĀ IZMANTOŠANA

M 1:500



APZĪMĒJUMI	NOSAUKUMS
	Detālplānojuma robeža
	Zemesgabala robeža
13000141005	Kadastra numurs
2656kv.m.	Zemesgabala platība
Peldu iela 4	Zemesgabala adrese
(JK)	Jauktas atpūtas un dzīvojamās teritorijas Rgas jūras liča krasta kāpu aizsargjoslā
	Ievērojuma vecuma priedes, kuru diametrs pārsniedz 55 cm.
	Esošas ēkas un būves
	Dzīvojamā ēka lit.3
	Dzīvojamā ēka lit.1
	Saimniecības ēka lit.2
	Saimniecības ēka lit.5
	Dabā neesoši koki

NEKUSTAMĀ ĪPAŠUMA PELDU IELĀ 4 LIETOŠANAS TIESĪBU APROBEŽOJUMI

Vides un dabas resursu aizsardzības aizsargjoslas	
visa teritorija	Baltijas jūras un Rīgas jūras liča krasta kāpu aizsargjosla (kods 7311010100)
visa teritorija	Baltijas jūras un Rīgas jūras liča piekrastes 5km ierobežotas saimnieciskās darbības zona (kods 7311010300)
visa teritorija	Valsts nozīmes pilsētbūvniecības pieminekļa teritorijas aizsargjosla (kods 7314010102)
Ekspluatācijas aizsargjoslas	
7312030100	Aizsargjosla gar ielu - sarkanā līnija
7312010101	Aizsargjosla gar ūdensvadu
7312010300	Aizsargjoslas teritorija gar pašteses kanalizācijas vadu
7312050200	Aizsargjosla gar elektriskajiem tīkliem
7312040100	Aizsargjoslas teritorija gar pazemes elektronisko sakaru tīklu līniju un kabelu kanalizāciju

ZEMESGABALA JŪRMALĀ, PELDU IELĀ 4 ESOŠIE APBŪVES RĀDĪTĀJI

apbūves blīvums	apbūves intensitāte	brīvā (zaļā) teritorija	stāvu skaits
19,5%	41,2%	58,8%	2,5

DETĀLPLĀNOJUMS - zemesgabalam JŪRMALĀ, PELDU iela 4 kadastra nr. 1300 014 1005; z/g platība 2656kv.m.				SIA 8:Darbnīca reģ.nr.40103189281 tālr. +37126439223 e_pasts: 8.darbnica@gmail.com		
zemesgabala īpašnieks			Lapas nosaukums			
Natālija Pupčenoča			TERITORIJAS PAŠREIZĒJĀ IZMANTOŠANA			
proj. vadītāja	I.Pūķe	2012.	Mērogs	Lapa	Lapu skaits	
plānotāja	I.Pūķe	2012.	M 1:500	1	3	
Jūrmala, 2012./2013.gads						