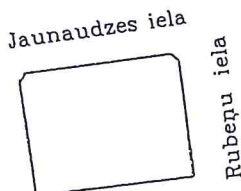
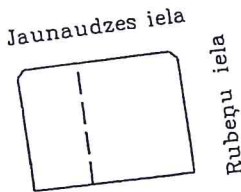


Projekta teritorijas shēma
pirms zemes ierīcības projekta
izstrādes



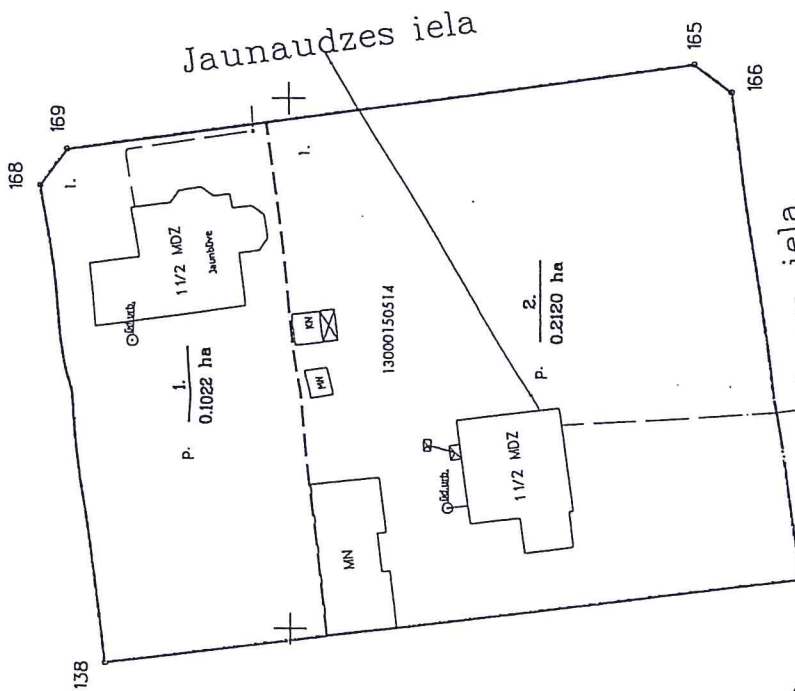
Projekta teritorijas shēma
pēc zemes ierīcības projekta
izstrādes



Esošās zemes vienības	
Kadastriālais apzīmējums	Platība
13000150514	0.3142 ha
Kopā	0.3142 ha

Projektiās zemes vienības platības un apgrūdinājumi		
Projektiās zemes vienības Nr.	Apgrūdinājumi	Klasifikācijas kods
1. 13000150514 - 0.1022 ha	1.	1101030
2. 13000150514 - 0.2120 ha	1.	1101030

N 311,500.000
E 480,450.000



Uzmērījums izstrādāts
Jūrmalas pilsēt
inženierbūvniecības un
inženierbūvniecības
19.00.2013
(paraksts) (uzvārds, uzvārds)

SASKAŅOTS
Esošo zemes vienību robežas atbilst Nekustamā īpašuma valsts kadastra informācijas sistēmas datiem.
Nekustamā īpašuma objekta apgrūdinājumu sībiņš normatīvajos aktos noteiktajam datim sagatavotais tehniskais projekts.
Veikta kadastra zīmēšana
23.07.2013.
(datums)

JŪRMALAS PILSĒTAS EKSPLOATĀCĪO ORGANIZĀCIJU SKAŅOJUMS
PAR PLĀNA URBĀTO APARŠZĒMES KOMARŅĀCĪU IZSTRĀDĀŠĀM

ORGANIZĀCIJA	KOMARŅĀCIJA	PARAKSTS	DATUMS	UZVĀRDS
SIA "JŪRMALAS ODENS"	ODENS VADS, KANALIZĀCIJA	PARAKSTS	16.07.2013	J.LIVČENČE
A/S "LATVIJAS GĀZE"	GĀZES VADS	PARAKSTS	17.07.2013	M.OLĪS
A/S "SADDALES TIRĻS"	EL. KABELI	PARAKSTS	16.07.2013	G.KĀLĪS
SIA "JŪRMALAS GAISMA"	EL. KABELI	PARAKSTS	16.07.2013	G.SVABE
SIA "Lattelecom"	TELEFONA KABELI	PARAKSTS	16.07.2013	J.SOKOLE
SIA "JŪRMALAS ODENS"	MEĻORĀCIJA	PARAKSTS	16.07.2013	A.VOLKOV
SIA "JŪRMALAS SĪTUMS"	SEKTŪRTITĪLI	PARAKSTS	16.07.2013	A.SĪPIŅŠ

Apzīmējumi:

- projektiās teritorijas robeža
- uzņēmēja zemes vienības robeža ar robežpunktiem
- ēka
- projektiās zemes vienību robežas
- * robeža, kas tiks likvidēta
- nekustamo īpašumu apgrūdinājuma robežas
- 1. projektiājamais zemes vienības numurs un platība
- 0.1554 ha
- teritorijas robeža, kas var kalpot reālservitūta tiesības nodibināšanai

Zemes ierīcības projekts		Jūrmalā, Rubenų iela. 31	
Zemes ierīcības projekta grafiskās daļas mērogs	1:500	IKS-92 koordinātu sistēma	Mēroga koeficients 0.99996
Kartogrāfiskā pamaine - SIA "Intra MTD" topogrāfiskais uzņēmējums - M 1:500, Zemes robežu plāni: Valsts zemes dienests - M1:500			
Projekta pieņemšanas akta izstrādātājs	Vladimirs Kočergins	15.07.2013	
Projekta pieņemšanas akta izstrādātāja paraksts	Tereza Čigane	15.07.2013	
Apliecinu, ka zemes ierīcības projekts izstrādāts atbilstoši normatīvo aktu prasībām, kas regulē zemes ierīcības projekta izstrādi			
Zemes ierīcītājs	Uldis Gau	15.07.2013	
Zemes ierīcītāja sertifikāts Nr. AA0000000074 (saniņgr. 03.01.2011., darījgr. lēt. 02.01.2011.)			

