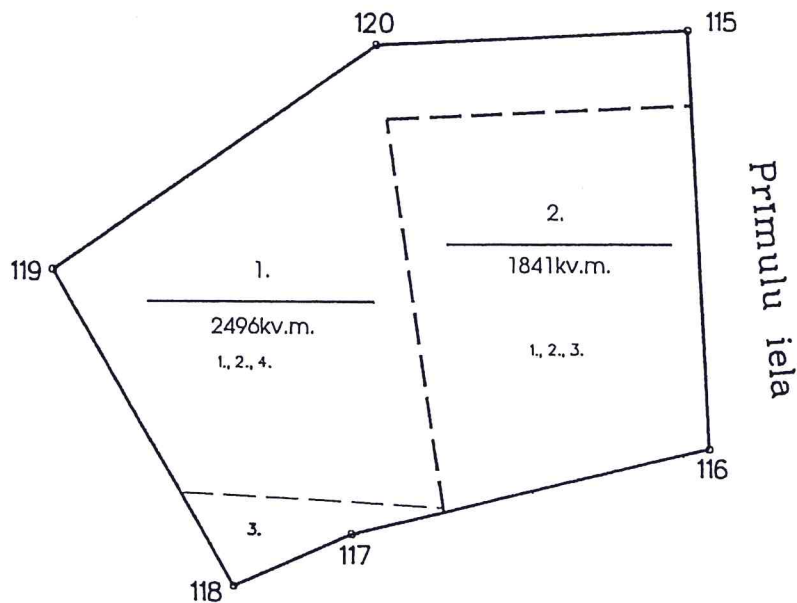


Apstiprināts ar Jūrmalas pilsētas domes
2013.gada 26.septembra lēmumu Nr.559
(protokols Nr.24, 20.punkts)




Projektēto zemes vienību apgrūtinājumi:

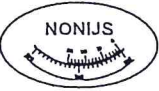

1) Zemes vienībai

- 1.110101 - Baltijas jūras un Rīgas jūras līča krasta kāpu aizsargjoslas teritorija
- 2.110103 - Baltijas jūras un Rīgas jūras līča ierobežotas saimnieciskās darbības joslas teritorija
- 3.110909 - daļa zemes vienības atrodas ģimiskās aizsargjoslas teritorijā ap pazemes ūdens ņemšanas vietu
- 4.14020102 - Aizsargjoslas (aizsardzības zonas)teritorija ap kultūras pieminekli pilsētās

2) Zemes vienībai

- 1.110101 - Baltijas jūras un Rīgas jūras līča krasta kāpu aizsargjoslas teritorija
- 2.110103 - Baltijas jūras un Rīgas jūras līča ierobežotas saimnieciskās darbības joslas teritorija
- 3.14020102 - Aizsargjoslas (aizsardzības zonas)teritorija ap kultūras pieminekli pilsētās



	SIA NONIJS 11.Novembra krastmala 35-215 LV-1050; mob. 29 269287 Sertifikāts zemes kadastrālās uzmērīšanas darbu veikšanai BB-439			Jūrmala, Primulu iela 7
	Valdes loceklis	G.Rudzītis	 05.09.2013.	Zemes vienības kadastres shēma