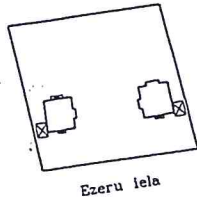
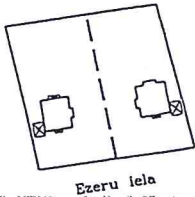


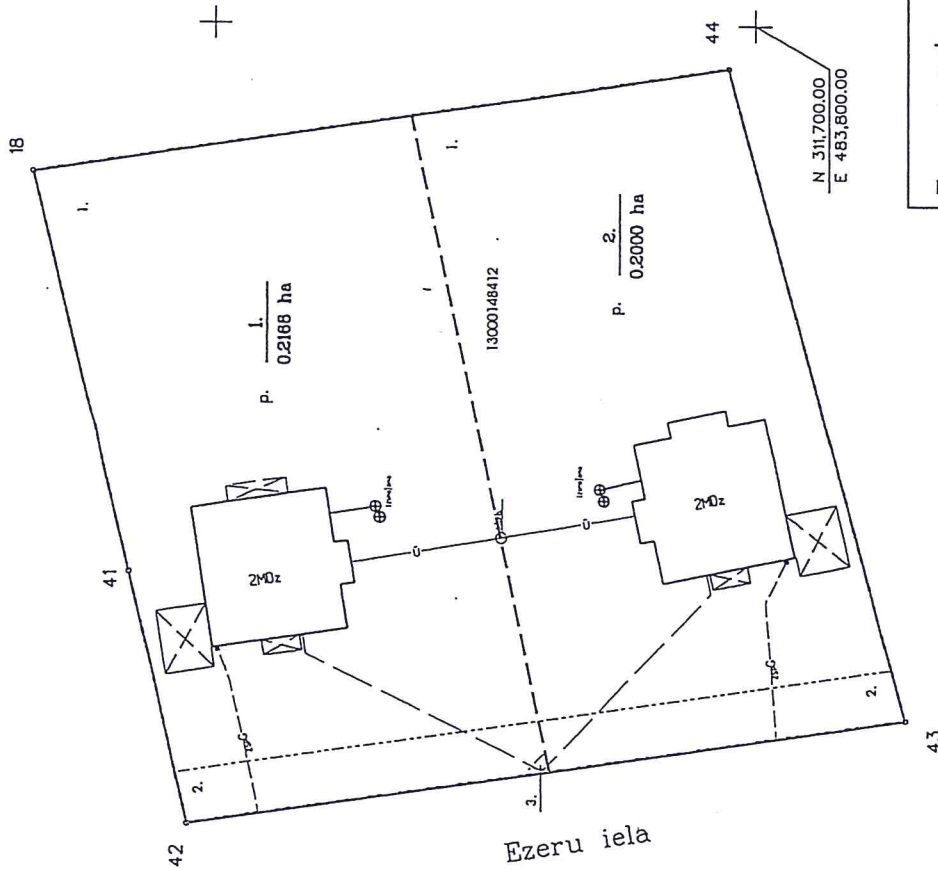
Projektieta teritorijas shēma
pirms zemes ierīcības projekta
izstrādes



Projektieta teritorijas shēma
pēc zemes ierīcības projekta
izstrādes



Apstiprināts ar Jūrmalas pilsētas domes
2013.gada 26.septembra lēmumu Nr.561
(protokols Nr.24, 22.punkts)



Esošās zemes vienības	
Kadastra apzīmējums	Platība
13000148412	0,4168 ha
Kopā	
	0,4168 ha

Projektiētās zemes vienības platības un apgrūdinājumi	
Projektiētās zemes vienības	Apgrūdinājumi
Nr./Platības no esošajām zemes vienībām	Kārtošanas Nr./Klasifikācijas kods
1. 13000148412 - 0,2168 ha	1. 110103
2. 13000148412 - 0,2000 ha	2. 120301
	3. 120502
	1. 110103
	2. 120301

Esot zemes vienību, kas ir izstrādāta, izstrādātājam jānodrošina izstrādātājam vajadzīgo informāciju, kas nepieciešama, lai nodrošinātu izstrādātāja vajadzības datiem. Nekustamā īpašuma objekta apgrūdinājumi abpusēji, normatīvajos aktos noteiktajam datu sagatavošanas tehniskajam prasībām.

Vecākā kadastra informācija: In, Beinarovica, 06.09.2013.
(amats) (vārds, uzvārds) (datums)

Dokumente elektroniski parakstīta Valsts zemes dienestā, Rīgas reģionālajā nodaļā, izmantojot drošu elektronisko parakstu. Dokumenta numurs 252596.cdc.

Uzmērījums reģistrēts
Jūrmalas pilsētas domes
Intencijbūvju un ģeodēzijas nodaļā
13.09.2013
(paraksts) (uzvārds, uzvārds)

JŪRMALAS PĪLSĒTAS EKSPĻUATĒJOŠO ORGANIZĀCIJU SKAŅOJUMS PAR PLĀNĀ UZRĀDĪTO APRAKŠZEMES KOORDINĀCIJU MĀRŠOŠĀM			
ORGANIZĀCIJA	KOMUNIKĀCIJA	PARAKSTS	DATUMS
SIA "JŪRMALAS DŌENS "	ŌENS VADS,KANALIZĀCIJA	PARAKSTS	03.09.2013
A/S "LATVIJAS GĀZE "	GĀZES VADS	PARAKSTS	03.09.2013
SIA "JŪRMALAS SLĪMĀS "	SĪLĪMĪTĪKLĪ	PARAKSTS	03.09.2013
A/S "SADALES TĪKLS "	EL.KABELĪ	PARAKSTS	03.09.2013
SIA "JŪRMALAS ČAŠMA "	TELEFONA KABELĪ	PARAKSTS	03.09.2013
SIA "JŪRMALAS DŌENS "	MELIORĀCIJA	PARAKSTS	03.09.2013

Apzīmējumi :

- projektiētās teritorijas robeža
- uzmērīta zemes vienības robeža ar robežpunktu
- āka
- projektiēto zemes vienību robežas
- robeža, kas tiks likvidāta
- nekustamo īpašumu apgrūdinājuma robežas
- 1. — projektiējamais zemes vienības numurs un platība
- 0,1654 ha
- teritorijas robeža, kas var kalpot reālservitūta
- tiesības nodibināšanai

Zemes ierīcības projekts

Jūrmalā, Ezeru iela 23

Zemes ierīcības projekta grafiskās daļas mērogs	1:500	LKS-92 koordinātu sistēma	Mēroga koeficients 0.999603
Kartogrāfiskā pamatne - Jūrmalas pilsētas domes izstrādātā topogrāfiskā uzmērījuma planšete 4222-92-24.4			
Zemes robežu plāni : Valsts zemes dienests - M1:500			
Projekta mērķi, iebildumu nav, īpašuma		Andrei Gardubejs	
Zemes robežu plāni : Valsts zemes dienests - M1:500		12.09.2013	
Izstrādātājam jānodrošina izstrādātājam vajadzīgo informāciju, kas nepieciešama, lai nodrošinātu izstrādātāja vajadzības datiem. Nekustamā īpašuma objekta apgrūdinājumi abpusēji, normatīvajos aktos noteiktajam datu sagatavošanas tehniskajam prasībām.			
Zemes ierīcības projekts izstrādāts abpusēji normatīvo aktu prasībām, kas regulē zemes ierīcības projekta izstrādi		Zemes ierīcītājs Uldis Gau	
Zemes ierīcītājs Uldis Gau		02.09.2013	
Zemes ierīcītāja sertifikāts Nr. AA000000074 (Izstrādāt: 03.01.2011, datums: 02.01.2016)			



tel. 29232907