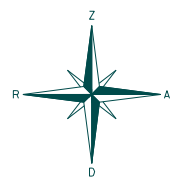
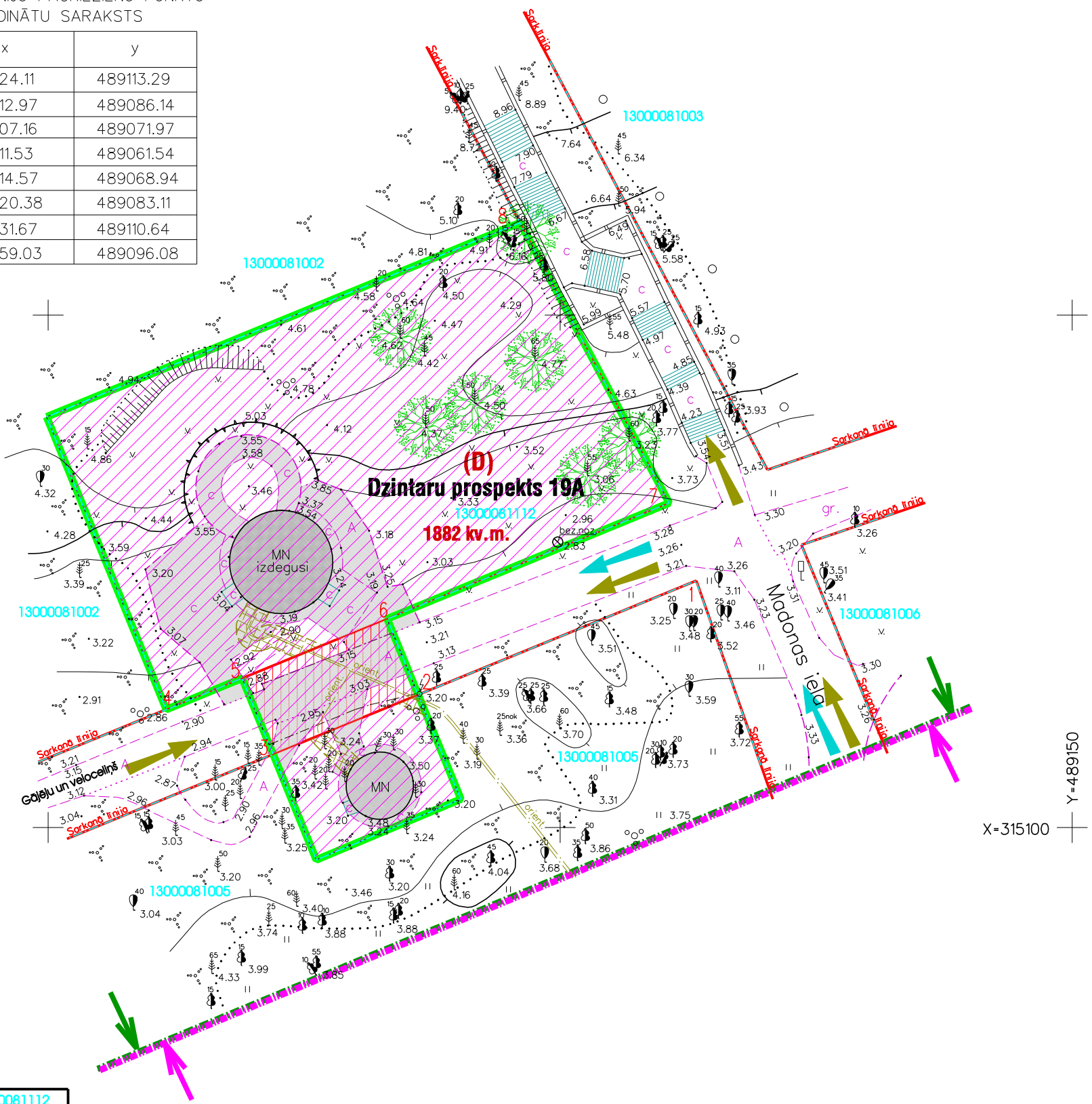


DETĀLPLĀNOJUMS zemesgabalam Jūrmalā, DZINTARU PROSPEKTĀ 19A TERITORIJAS PAŠREIZĒJĀ IZMANTOŠANA

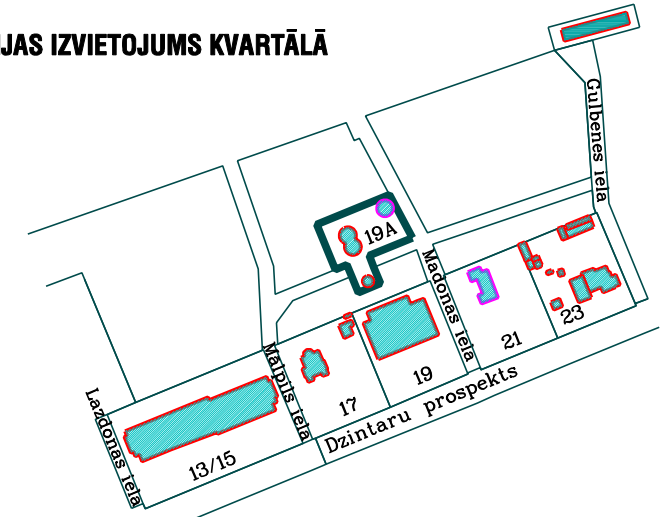


SARKANO LĪNIJU PAGRIEZIENU PUNKTU KOORDINĀTU SARAKSTS

Nr.	x	y
1	315124.11	489113.29
2	315112.97	489086.14
3	315107.16	489071.97
4	315111.53	489061.54
5	315114.57	489068.94
6	315120.38	489083.11
7	315131.67	489110.64
8	315159.03	489096.08



TERITORIJAS IZVIETOJUMS KVARTĀLĀ



APZĪMĒJUMI	NOSAUKUMS
	Detālplānojuma teritorijas robeža
	Zemes gabala robežas
Dzintaru prospekts 19A	Zemes gabala adrese
13000081305	Zemes gabala kadastra numurs
1882 kv.m.	Zemes gabala platība
	Darījumu leņģu teritorija
	Esošā apbūve
	Labeikārtojums - celiņi un laukumi
	Transporta kustība
	Gājēju kustība
	Rīgas jūras līča piekrastes būvlaide
	Valsts nozīmes pilsētbūvniecības pieminekļa teritorija
	Resnāko dimensiju koki
AIZSARGJOSLAS UN NEKUSTAMĀ ĪPAŠUMA LIETOŠANAS TIESĪBU APROBEŽOJUMI	
Vides un dabas resursu aizsardzības aizsargjoslas	
	Visa teritorija
	Visa teritorija
	Visa teritorija
Ekspluatācijas aizsargjoslas	
	Aizsargjoslas teritorija gar ielu - sarkanā līnija - 7312030100
	Aizsargjoslas teritorija gar elektrisko tīklu kabeļu līnijām - 7312050200
Citi apgrūtinājumi	
	Ceļa servitūta teritorija - 7315030100

Zemes vienības kadastra apzīmējums	13000081112
Uzmērīta robežlīnija	
Sarkanā līnija	

SIA "TOGEO"		Lielā iela 6 Jelgava LV-3001 t. 26665511 toge@inbox.lv		Pasūtītājs: Jūrmala, Dzintaru prospekts 19A	
vadītājs	Z.Antons	18.10.2011.	Inženier-topogrāfiskais plāns ar pazemes komunikācijām	Lapas 1	Mērogs 1:500
Sertif. mērnieks Nr. AC000000064	R.Bodnieks	12.10.2011.		Lapa 1	

PIEZĪMES:
 1. LKS-92 koordinātu sistēma.
 2. Baltijas augstumu sistēma.
 3. Uzmērīšana veikta 2011. gada oktobrī
 4. Inženiertehniskās komunikācijas daļēji apsekotas dabā un salīdzinātas apkalpojošajās organizācijās.
 5. Kadastra informācija atbilst VZD kadastra kartei.

DETĀLPLĀNOJUMS ZEMESGABALAM JŪRMALĀ DZINTARU PROSPEKTĀ 19A kadastra nr. 1300 008 1112 z/g platība 1882 kv.m.			
Arhitekts	V.Bērziņa	2013.	Pasūtītājs SIA "CAM DEVELOPMENT"
Projekta vad.	R.Ansule	2013.	

GRAFISKĀ DAĻA TERITORIJAS PAŠREIZĒJĀ IZMANTOŠANA		
Mērogs	Lapa	Lapu skaits
M 1:500	1	6
Jūrmala, 2011./2013.gads		