
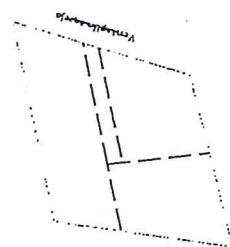


**Apstiprināts ar Jūrmalas pilsētas domes
2013.gada 17.oktobra lēmumu Nr.592
(protokols Nr.25, 57.punkts)**

Projektieta teritorijas shēma
pirms zemes ierīcības projekta
izstrādes

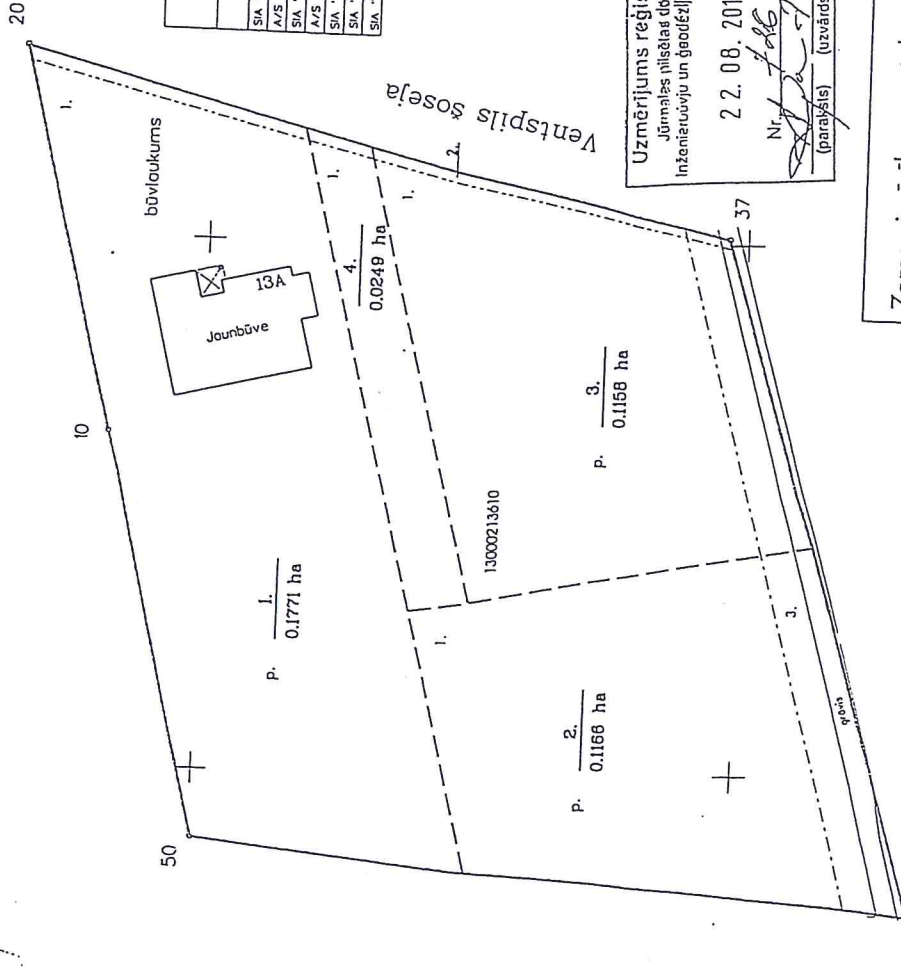


Projektieta teritorijas shēma
pēc zemes ierīcības projekta
izstrādes



Esošās zemes vienības	
Kadastra apzīmējums	Platība
13000213610	0.4344 ha
Kopā	0.4344 ha

Projektieta zemes vienības platības un apgrūninājumi		
Nr.	Platības no esošajām zemes vienībām	Apgrūninājumi
Nr.	Kārtes Nr.	Klasifikācijas kods
1.	13000213610 - 0.1771 ha	1.10103
2.	13000213610 - 0.1166 ha	1.20301
3.	13000213610 - 0.1158 ha	1.20104
4.	13000213610 - 0.0249 ha	1.10103
		1.20104
		1.20301



JŪRMALAS PĪŠĒTAS EKSPĻUĀTĒJOSĀS ORGANIZĀCIJAS SKANOJUMS PAR PLĀNĀ UZBĒRTO APRAKŠZĒMES KONKREĀJU AIZĒMĒŠANĀ			
ORGANIZĀCIJA	KONKREĀCIJA	PARAKSTS	DATUMS
SIA "JŪRMALAS ŪDENS"	ŪDENS VADS-KANALIZĀCIJA	PARAKSTS	06.08.2013
A/S "LATVIJAS GĀZE"	GĀZES VADS	PARAKSTS	06.08.2013
SIA "JŪRMALAS SĒTUMS"	SĒTUMTIKLI	PARAKSTS	06.08.2013
A/S "SADALES TIKLS"	EL-KABELI	PARAKSTS	06.08.2013
SIA "JŪRMALAS GAŠNA"	EL-KABELI	PARAKSTS	06.08.2013
SIA "Lattelecom"	TELEFONA KABELI	PARAKSTS	05.08.2013
SIA "JŪRMALAS ŪDENS"	MELNORĀCIJA	PARAKSTS	06.08.2013

Apzīmējumi :

- projektieta teritorijas robeža
- uzmērīta zemes vienības robeža ar robežpunktu
- ēka
- projektieta zemes vienību robežas
- robeža, kas tiks likvidēta
- nekustamo īpašumu apgrūninājuma robežas
- 1. projektieta zemes vienības numurs un platība
- 0.1554 ha
- teritorijas robeža, kas var kalpot reālservitūta
- īstības nodibināšanai

Uzmērījums reģistrēts
Jūrmalas pilsētas domes
Inženieru un ģeodēzijas nodaļā
2.2.08.2013
Nr. 22-08-2013
(paraksts) (uzvārds, uzvārds)
N 311950.000
E 477,700.000

Zemes ierīcības projekts

Jūrmalā, Ventspils šoseja 13A

Zemes ierīcības projekta grafiskās daļas mērogs	1:500	IKS-92 koordinātu sistēma	Mēroga koeficients 0,999606
Kartogrāfiskā pamatne	Jūrmalas pilsētas domes izstrādātā kartogrāfiskā uzņēmējuma plānšēma 4222.3-1-33-2, 4222.3-1-23-4, Zemes robežu plāns : VZD - M1:500 - 16.11.1995.		

SABODRĀBA INŽENIERU UN ĢEODĒZIJAS
VENTSPILS ŠOSEJA 13A IZSTRĀDE
INTRA
MTD

Uzdevums izstrādāt un izstrādāt
Ventspils šoseja 13A īpašuma

A. Dundure

02.08.2013

Apliecinu, ka zemes ierīcības projekts izstrādāts atbilstoši normatīvo aktu prasībām.

Esošo zemes vienību robežas noteiktām īpašuma valsts kadastra informācijas sistēmā, izņemot attiecīgās aktos noteiktajām datu iegūšanas tehniskajām prasībām.

Kadastra inženieris (amats) Oksana Mijereka 08.08.2013. (dabums) (vārds, uzvārds)

Dokuments elektroniski parakstēts Valsts zemes dienesta Rīgas reģionālajā nodaļā, izmantojot drošu elektronisko parakstu. Dokumenta nosaukums 274115.docx