


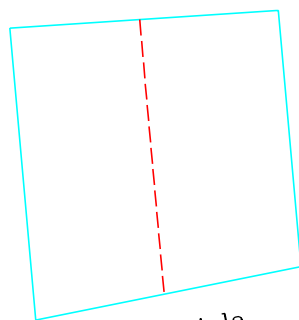


Projektētā teritorijas shēma  
pirms zemes ierīcības projekta  
izstrādes



Kāpu iela

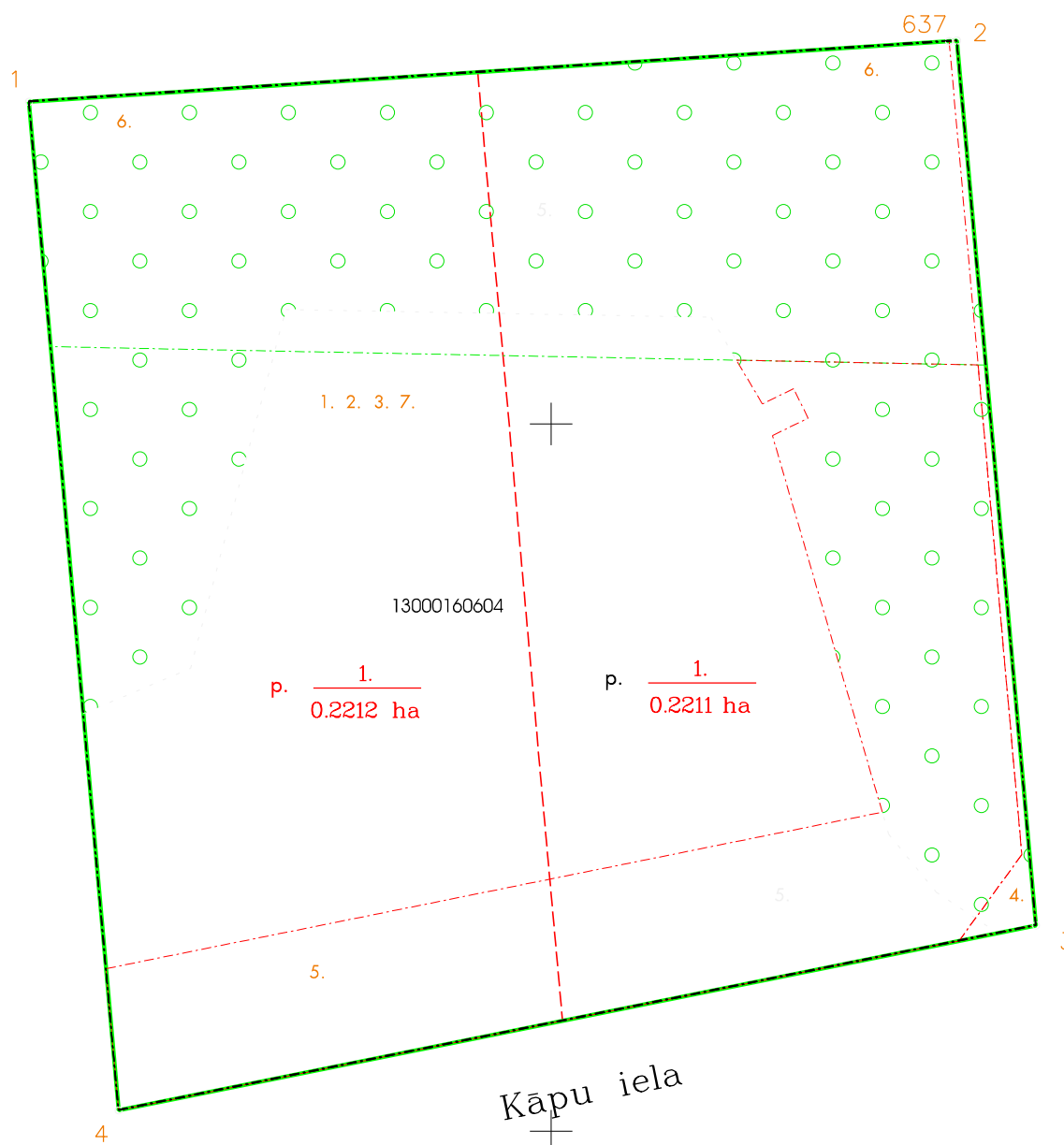
Projektētā teritorijas shēma  
pēc zemes ierīcības projekta  
izstrādes



Kāpu iela



Esošās zemes vienības	
Kadastra apzīmējums	Platība
13000160604	0.4423 ha
Kopā	0.4423 ha



Projektētās zemes vienības platības un apgrūtinājumi			
Projektētās zemes vienības			Apgrūtinājumi
Nr.	Platības no esošajām zemes vienībām	Kārtas Nr.	Klasifikācijas kods
1.	13000160604 - 0.2212 ha	1.	7311010300
		2.	7311010100
		3.	7314010102
		5.	7312030200
		6.	7313090100
		7.	7316080100
		2.	13000160604 - 0.2211 ha
2.	7311010100		
3.	7314010102		
4.	7312030100		
5.	7312030200		
6.	7313090100		
7.	7316080100		

Apzīmējumi :

- projektētās teritorijas robeža
- uzmērīta zemes vienības robeža ar robežpunktu
- ēka
- projektēto zemes vienību robežas
- robeža, kas tiks likvidēta
- nekustamo īpašumu apgrūtinājuma robežas
- projektējama zemes vienības nummurs un platība **0.1554 ha**
- teritorijas robeža, kas var kalpot reālservitūta tiesības nodibināšanai

## Zemes ierīcības projekts

Jūrmalā, Kāpu iela 93

Zemes ierīcības projekta grafiskās daļas mērogs 1:500

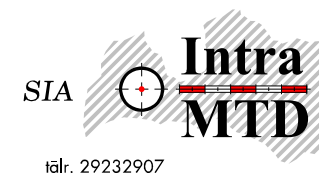
LKS-92 koordinātu sistēma

Mēroga koeficients 0.999604

Kartogrāfiskā pamatne - SIA "RR Ģeodēzija" topogrāfiskais uzņēmums - M 1:500 (14.05.2012),  
Zemes robežu plāni : Valsts zemes dienests - M1:500

Projektam piekritu, iebildumu nav, īpašuma  
Jūrmalā, Kāpu ielas 93 īpašnieks

SIA "Aija Vet"



tāl. 29232907

Apliecinu, ka zemes ierīcības projekts izstrādāts atbilstoši normatīvo aktu prasībām, kas regulē zemes ierīcības projekta izstrādi

Zemes ierīkotājs

Uldis Gau

01.08.2013

Zemes ierīkotāja sertifikāts Nr.AA000000074  
(izsniegts 03.01.2011, derīgs līdz 02.01.2016)