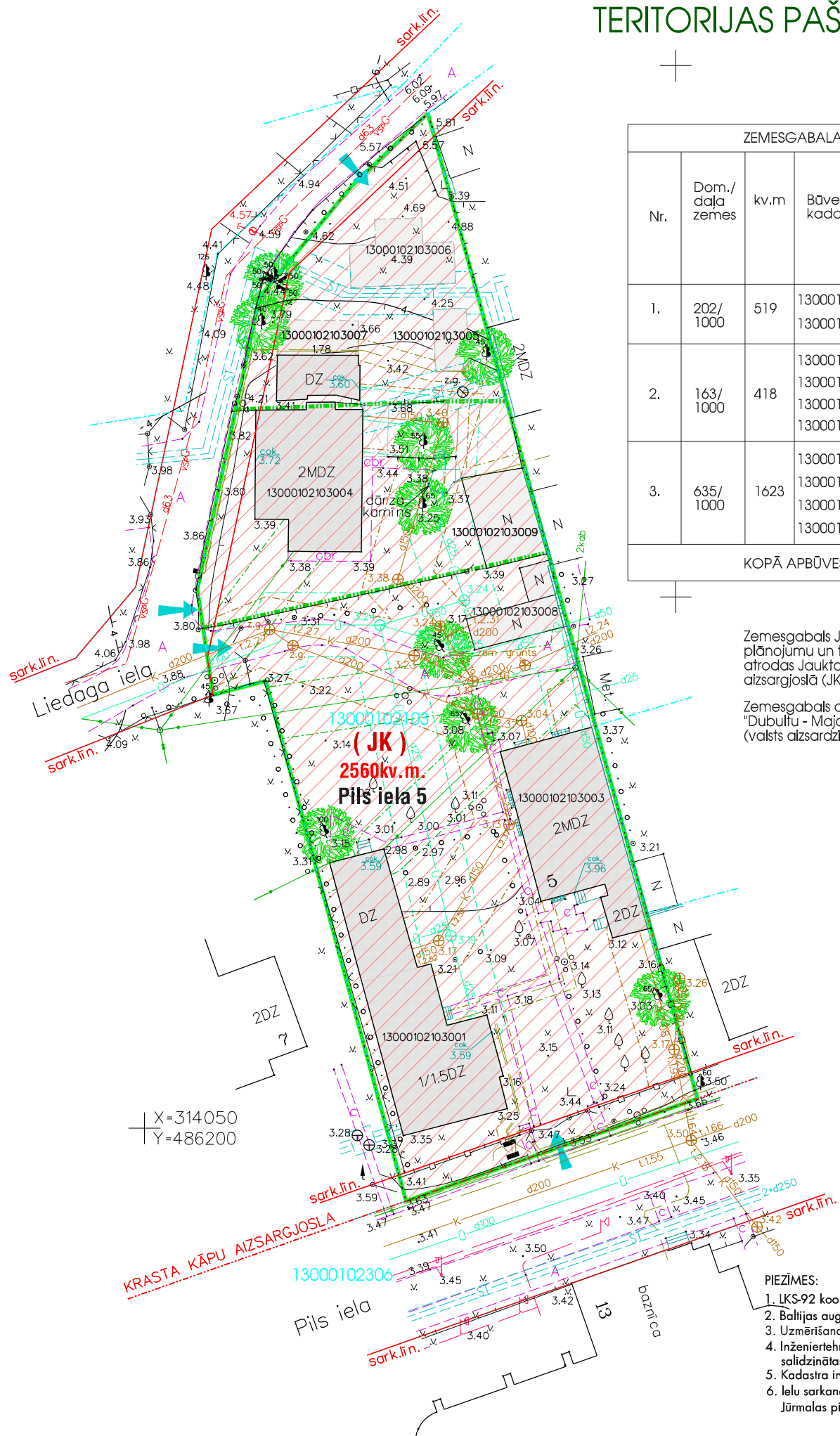


DETĀLPLĀNOJUMS zemesgabalam Jūrmalā, PILS IELĀ 5 TERITORIJAS PAŠREIZĒJĀ IZMANTOŠANA



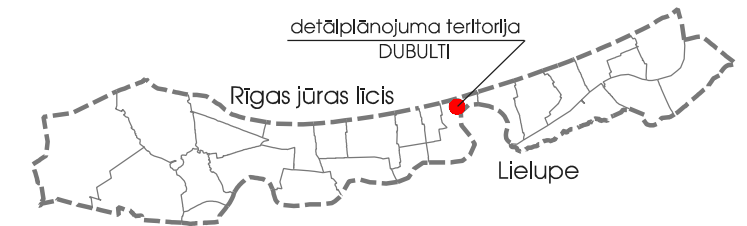
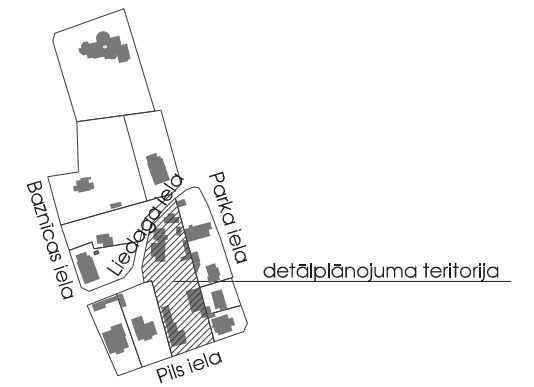
ZEMESGABALA ESOŠĀ APBŪVE						
Nr.	Dom./daļa zemes	kv.m	Bāves kadastra Nr.	Bāves nosaukums	Apbūves laukums kv.m	Esošais apbūves blīvums % Dom./daļu robežās
1.	202/1000	519	13000102103004 13000102103009	Dzīvojamā māja (daļa) Šķūnis (daļa)	117,2 23,2	27,1
2.	163/1000	418	13000102103004 13000102103005 13000102103006 13000102103007	Dzīvojamā māja (daļa) Dzīvojamās mājas pamati Dzīvojamās mājas pamati Saimniecības ēkas pamati	30,5 19,1 35,3 27,3	26,8
3.	635/1000	1623	13000102103001 13000102103003 13000102103008 13000102103009	Dzīvojamā māja Dzīvojamā māja Šķūnis Šķūnis (daļa)	192,7 152,9 26,2 8,8	23,4
KOPĀ APBŪVES LAUKUMS					633,2 kv.m	24,7%

Zemesgabals Jūrmalā, Pils ielā 5, saskaņā ar Jūrmalas pilsētas Teritorijas plānojumu un teritorijas izmantošanas un apbūves noteikumiem (būvnoteikumiem) atrodas Jauktas atpūtas un dzīvojamā teritorijā Rīgas jūras līča krasta kāpu aizsargjostā (JK) (12.07.2007. saistošie noteikumi Nr.19)

Zemesgabals atrodas Valsts nozīmes pilsētībūvniecības pieminekļa "Dubultu - Majoru - Dzintaru - Bulduru - Lielupes vasarnīcu rajoni" (valsts aizsardzības numurs 6083) teritorijā

X=314050
Y=486200

- PIEZĪMES:
1. LKS-92 koordinātu sistēma.
 2. Baltijas augstumu sistēma.
 3. Uzņēmēšana veikta 2011. gada septembrī
 4. Inženiertehniskās komunikācijas daļēji apsektas dabā un salīdzinātas apkalpojošajās organizācijās.
 5. Kadastra informācija atbilst VZD kadastra kartei.
 6. Ielu sarkanās līnijas noteiktas atbilstoši 2001. gada 8. marta Jūrmalas pilsētas domes saistošiem noteikumiem Nr.3.



APZĪMĒJUMI	NOSAUKUMS
	Detālpilānojuma robeža
	Zemesgabala robeža
13000102103	Kadastra numurs
2560kv.m.	Zemesgabala platība
Pils iela 5	Zemesgabala adrese
	Jauktas atpūtas un dzīvojamās teritorijas Rīgas jūras līča krasta kāpu aizsargjostā
13000102103005	Esošās dzīvojamās ēkas, Ēkas kadastra Nr.
13000102103006	Ēku pamatu vietas
	Esošās palīģēkas
	Domājamo daļu robežas
	Esošās iebrauktaves
	Saglabājamie koki
NEKUSTAMĀ ĪPAŠUMA PILS IELĀ 5 LIETOŠANAS TIESĪBU APROBEŽOJUMI	
Vides un dabas resursu aizsardzības aizsargjoslas	
visa teritorija	Baltijas jūras un Rīgas jūras līča krasta kāpu vides un dabas resursu aizsardzības aizsargjoslas teritorija - 7311010100
visa teritorija	Baltijas jūras un Rīgas jūras līča ierobežotās saimnieciskās darbības joslas teritorija - 7311010300
visa teritorija	Arhitektūras un pilsētībūvniecības valsts nozīmes pieminekļa teritorija un objekti - 7314010102
Ekspluatācijas aizsargjoslas	
7312030100	Aizsargjoslas teritorija gar ielu - sarkanā līnija - 7312030100
7312010101	Aizsargjoslas teritorija gar ūdensvadu - 7312010101
7312010300	Aizsargjoslas teritorija gar pašteses kanalizācijas vadu - 7312010300
7312040200	Aizsargjosla gar elektronisko sakaru tīklu gaisvada līniju - 7312040200
7312050200	Aizsargjoslas teritorija gar elektrisko tīklu kabelu līnijām - 7312050200
7312060100	Aizsargjoslas teritorija gar pazemes siltumvadu - 7312060100

DETĀLPLĀNOJUMS ZEMESGABALAM JŪRMALĀ PILS IELĀ 5 kadastra nr. 1300 010 2103 z/g platība 2560 kv.m.			GRAFISKĀ DAĻA TERITORIJAS PAŠREIZĒJĀ IZMANTOŠANA			
Arhitekts	V.Bērziņa	2013.	Pasūtītājs Dmitrijs Rusovs	Mērogs	Lapa	Lapu skaits
Projekta vad.	R.Ansule	2013.		M 1:500	1	4
Jūrmala, 2012./2013.gads						