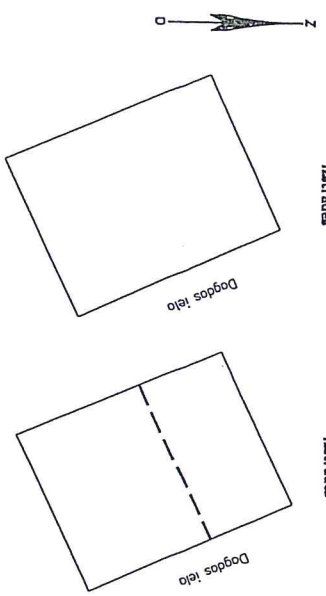


Projekta teritorijas atēma
pirms zemes ierīcības projekta
Izstrādes

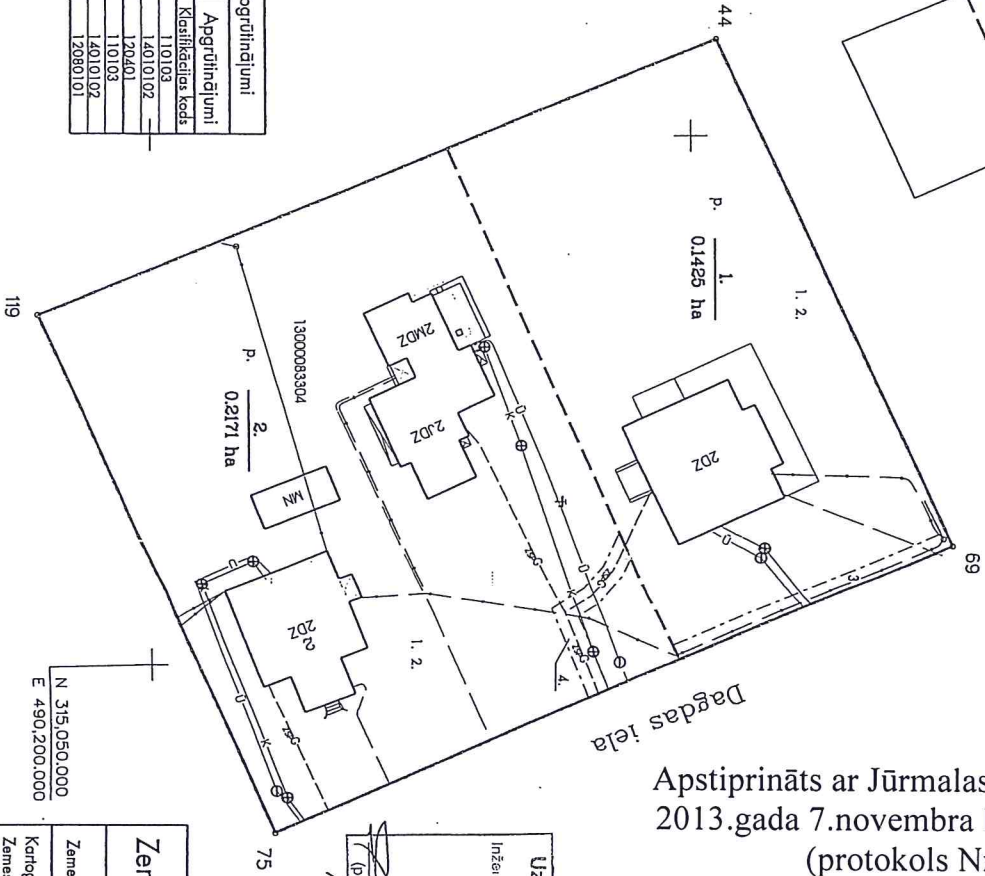
Projekta teritorijas atēma
pēc zemes ierīcības projekta
Izstrādes



Apstiprināts ar Jūrmalas pilsētas domes
2013.gada 7.novembra lēmumu Nr.647
(protokols Nr.26, 30.punkts)

Projektiētās zemes vienības platības un apgrūdinājumi		Apgrūdinājumi	
Projektiētās zemes vienības	Kārtes Nr.	Klasifikācijas kods	
1.	13000083304 - 0.1425 ha	1.	110103
2.	13000083304 - 0.2171 ha	2.	14010102
		3.	120401
		1.	110103
		2.	14010102
		4.	12090101

Esošās zemes vienības	
Kadastra apzīmējums	Platība
13000083304	0,3596 ha
Kopā	0,3596 ha



Uzdevējuma vadītājs
Inženierzinātnes doktora
Inženierzinātnes un ģeogrāfijas nozarē
17.10.2013
Nr. *[Signature]*
(paraksts) (uzvārds, uzvārds)

ORGANIZĀCIJA	KOMUNIKĀCIJA	PARAKSTS	DATA	UZVĀRDS
SA "JŪRMALAS ODENS"	ODENS VADOŠ KAMUZŪRĀCIJA	PARAKSTS	06.08.2013	J.Liņģone
A/S "LATVIJAS GĀZE"	GĀZES VADOŠ	PARAKSTS	06.08.2013	M.Ope
SA "JŪRMALAS SAITIENS"	SA TĪMĀTĪBU	PARAKSTS	06.08.2013	A.Sera
A/S "SAJŪLES TĪKLS"	EL. KĀBĒLĪ	PARAKSTS	06.08.2013	G.Čerka
SA "JŪRMALAS GĀSMĀJA"	EL. KĀBĒLĪ	PARAKSTS	06.08.2013	V.Čerņomova
SA "Lolitecom"	TELEFONA KĀBĒLĪ	PARAKSTS	06.08.2013	I.Saule
SA "JŪRMALAS ODENS"	MĒLORĀCIJA	PARAKSTS	06.08.2013	A.Velons


Apzīmējumi:

- projektiētās teritorijas robeža
- uzņēmēja zemes vienības robeža ar robežpunktu
- āka
- projektiēto zemes vienību robežas
- * robeža, kas tiks likvidēta
- nekustamo īpašumu apgrūdinājuma robežas
- 1. 0,1564 ha projektiējamais zemes vienības numurs un platība
- teritorijas robeža, kas var kalpot reālservitūta tiesības nodibināšanai

Zemes ierīcības projekts
Jūrmala, Dagdas iela 2

Zemes ierīcības projekta grafiskās daļas mērogs	1:500	LKS-92 koordinātu sistēma	Mēroga koeficients 0,999601
Kartogrāfiskā pamatine - SIA "GEO Jūrmala" topogrāfiskais uzņemējums - M:1:500 (11.10.2012.),		Zemes robežu plāns - Valsts zemes dienests - M:1:500 (25.06.1996.)	

Projekta pieņemšanas akts	Projekta izstrādātājs	Projekta izstrādātāja paraksts	Projekta izstrādātāja paraksts
Dagdas ielā 2 dom.darba īpašnieca	Projekta pieņemšanas akts	Projekta izstrādātāja paraksts	Projekta izstrādātāja paraksts
Projekta pieņemšanas akts	Projekta izstrādātāja paraksts	Projekta izstrādātāja paraksts	Projekta izstrādātāja paraksts



Projekta izstrādātāja paraksts	Projekta izstrādātāja paraksts	Projekta izstrādātāja paraksts	Projekta izstrādātāja paraksts
Projekta izstrādātāja paraksts	Projekta izstrādātāja paraksts	Projekta izstrādātāja paraksts	Projekta izstrādātāja paraksts
Projekta izstrādātāja paraksts	Projekta izstrādātāja paraksts	Projekta izstrādātāja paraksts	Projekta izstrādātāja paraksts

SASTĀVĀJUMS
Esošās zemes vienību robežu plāns, iekārtotā iekārtotā valsts kadastra informācijas sistēmas datiem.
Veiktamā iekārtotā objekta apgrūdinājumi atbilst normatīvajos aktos noteiktajām datu ieguves tehniskajām prasībām.

Kadastra informācija
Oļegs Mijerska
07.10.2013.

Dokumenta elektroniski parakstījis Valsts zemes dienesta Rīgas reģionālās filiāles, izstrādātāja paraksts
Dokumenta elektroniski parakstījis Valsts zemes dienesta Rīgas reģionālās filiāles, izstrādātāja paraksts