
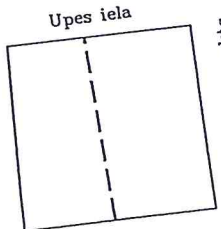


Projektieta teritorijas shēma
pirms zemes ierīcības projekta
izstrādes



Ģertrūdes prospekts

Projektieta teritorijas shēma
pēc zemes ierīcības projekta
izstrādes



Ģertrūdes prospekts

Esošās zemes vienības	
Kadastra apzīmējums	Plaība
13000147619	0.2928 ha
Kopā	0.2928 ha

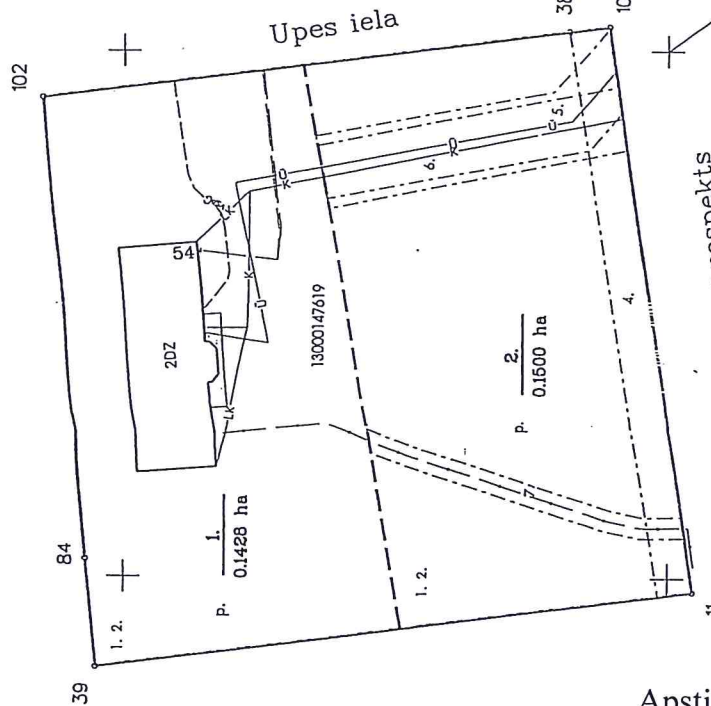
Projektieta zemes vienības platības un apgrūdinājumi		
Projektieta zemes vienības		Apgrūdinājumi
Nr.	Platības no esošajām zemes vienībām	Kārtas Nr. / Klasifikācijas kods
1.	13000147619 - 0.1428 ha	1. / 110103
2.	13000147619 - 0.1500 ha	2. / 140102
3.		1. / 110103
4.		2. / 140102
5.		1. / 20101
6.		2. / 20103
7.		1. / 20401

SASKAŅOTS
Esošo zemes vienību robežas atbilst Nacionālajam Ipašuma valsts kadastra informācijas sistēmas datiem.
Nepastāvot šķēršļiem, izmantojot drošs elektronisko parakstu akto notiekotājam datu sargātājam tehniskajam prahibān.


Kadastra inženieris (amats) Oksana Mijeraka (vārds, uzvārds) 07.10.2013. (datums)

Dokumente elektroniski parakstīta Valsts zemes dienestā Rīgas reģionālajā nodalījumā, izmantojot drošs elektronisko parakstu. Dokumenta nosaukums 292886.doc.

Apstiprināts ar Jūrmalas pilsētas domes
2013.gada 7.novembra lēmumu Nr.649
(protokols Nr.26, 32.punkts)



Uzmērījums: reģistrēts
Jūrmalas pilsētas domes
Inženierbūvju un ģeodēzijas nodaļā
17.10.2013
S. S. S. (paraksts) A. us, uzvārds



Zemes ierīcības projekts

Zemes ierīcības projekta grafiskās daļas mērogs 1:500

Kartogrāfiskā pamatine - Jūrmalas pilsētas domes izstrādātā topogrāfiskā uzņēmuma planšete 4222-32-34.2
Zemes robežu plāns: VZD - M1:500 - 19.12.1996

Projekta izstrādātājam piekritu, iebildumu nav, Ipašuma tiesības ir nodrošinātas.

(Paraksts)

G. Borševāks

Zemes ierīcētājs Uldis Gau
Zemes ierīcētāja sertifikāta Nr. AA00000074

JŪRMALAS PILSĒTAS EKSPLOATĀCĪGO ORGANIZĀCIJU SKAĻĀDUMS PAR PLĀNĀ UZRĀDĪTO APKĀRŠĒJĒS KOMUNIKĀCIJU ATZĪMĒJUMIEM			
ORGANIZĀCIJA	KOMUNIKĀCIJA	PARAKSTS	DATUMS
SIA "JŪRMALAS ŪDENS"	ŪDENS VADĒS, KANALIZĀCIJA	PARAKSTS	06.08.2013
A/S "LATVIJAS GĀZE"	GĀZES VADĒS	PARAKSTS	06.08.2013
SIA "JŪRMALAS SĀLTUMS"	SILTUMTĪKLI	PARAKSTS	06.08.2013
A/S "SADALES TĪKLS"	EL. KABELI	PARAKSTS	06.08.2013
SIA "JŪRMALAS GAISMA"	EL. KABELI	PARAKSTS	06.08.2013
SIA "Lattelecom"	TELEFONA, KABELU	PARAKSTS	06.08.2013
SIA "JŪRMALAS ŪDENS"	MELNDRĀCIJA	PARAKSTS	06.08.2013

Apzīmējumi:

- projektieta teritorijas robeža
- uzņēmēja zemes vienības robeža ar robežpunktu
- ēka
- projektieta zemes vienību robežas
- *— robeža, kas tiks likvidēta
- nekustamo īpašumu apgrūdinājuma robežas
- 1. 0.1654 ha projektieta zemes vienības numurs un platība
- teritorijas robeža, kas var kalpot reālterciņvīlā tiesības nodibināšanai

Jūrmalā, Upes iela 54

Mēroga koeficients 0.999603

LKS-92 koordinātu sistēma