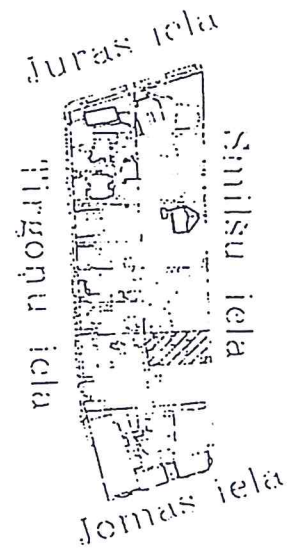



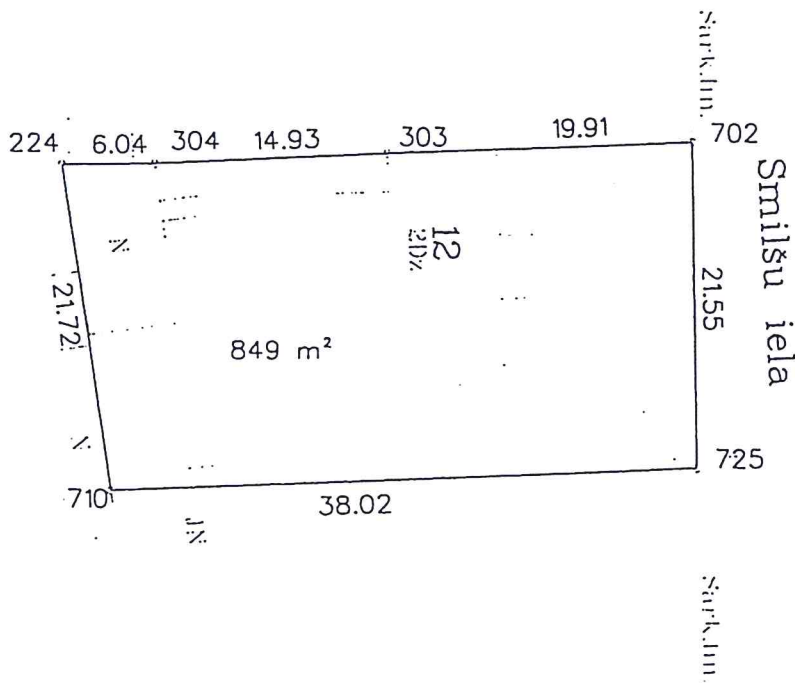
ROBEŽPUNKTU KOORDINĀTES
LKS-92 SISTĒMĀ
Mēroga koeficients 0.999605

ZEMES GABALA
IZVIETOJUMS KVARTĀLĀ

	X	Y
224	314491.32	487858.75
304	314491.40	487864.78
303	314492.10	487879.69
702	314492.91	487899.58
725	314471.37	487899.78
710	314469.83	487861.81



Apstiprināts ar Jūrmalas pilsētas domes
2013.gada 7.novembra lēmumu Nr.663
(protokols Nr.26, 46.punkts)



Mērogs 1: 500

VALSTS ZEMES DIENESTS
Lielrīgas reģionālās nodalē
Jūrmalas pilsētas Mērocinības birojs

	pilsēta	vieta	parcele
kods	1300	009	2615

vadītāja v.i.	J.Gou		16.03.2001
uzmērītāja	Dz.Striks		16.03.2001