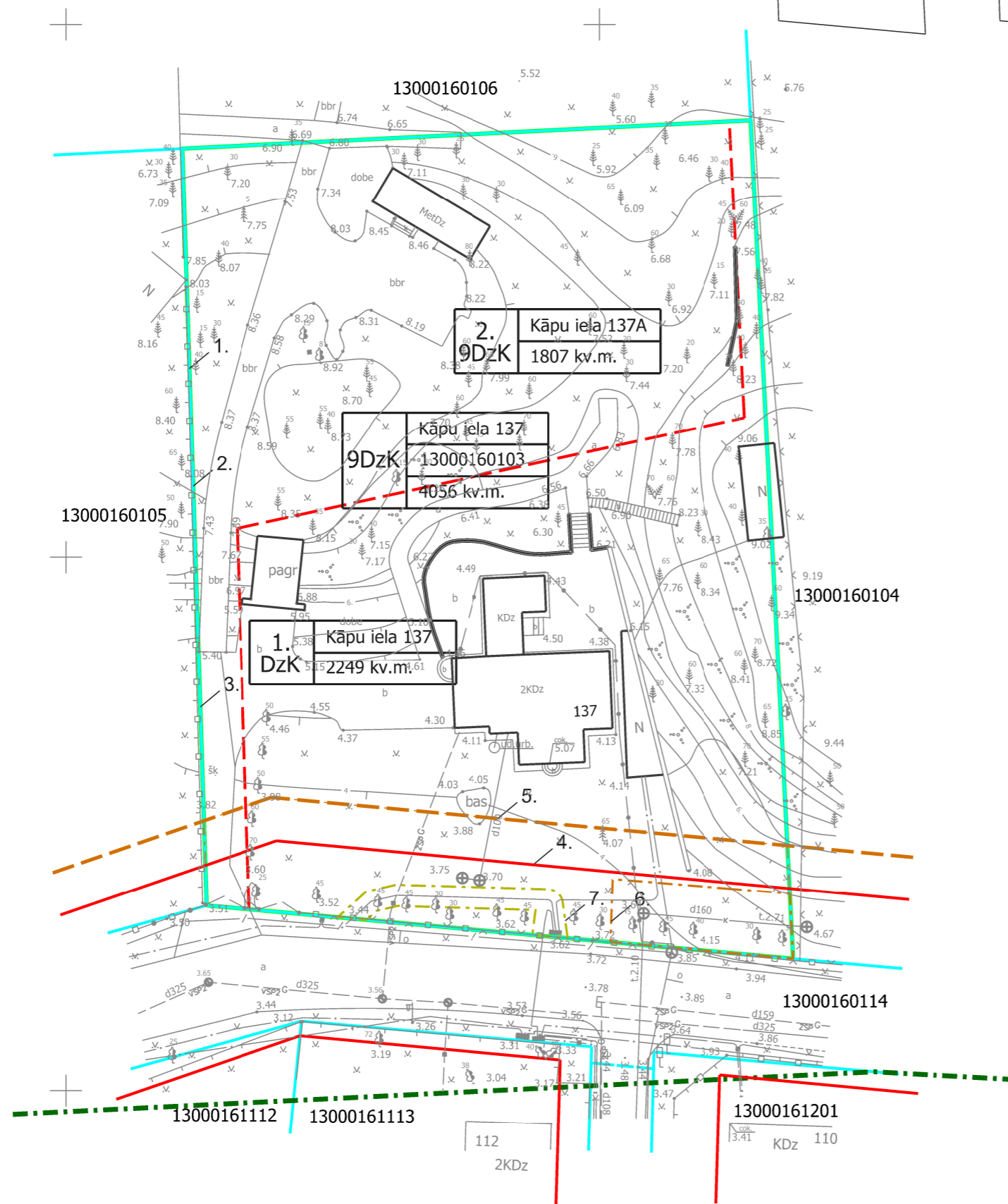
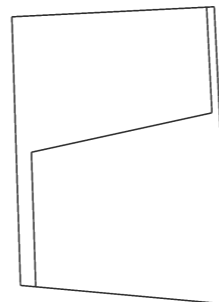





ZEMESGABALU VEIDOŠANAS PLĀNS

Teritorijas shēma pirms zemesgabalu veidošanas

Teritorijas shēma pēc zemesgabalu veidošanas



313109
480179

APZĪMĒJUMI	NOSAUKUMS
	Detālplānojuma robeža
	Zemesgabala robeža
13000160103	Kadastra numurs
9DzK Kāpu iela 137 13000160103 4056 kv.m.	Zemesgabala funkcionālais zonējums, adrese, platība un kadastra numurs
9DzK	Savrupmāju apbūves teritorija krasta kāpu aizsargjoslā
	Sarkanā līnija
	Baltijas jūras un Rīgas jūras līča krasta kāpu aizsargjosla
	Būvlaide
	Plānotā zemesgabala robeža
1. 9DzK Kāpu iela 137 1807 kv.m.	Plānotās zemesvienības numurs plānā, plānotā adrese un platība

NEKUSTAMĀ ĪPAŠUMA LIETOŠANAS TIESĪBU APROBEŽOJUMI

Vides un dabas resursu aizsardzības aizsargjoslas	
7311010100	Baltijas jūras un Rīgas jūras līča krasta kāpu aizsargjosla
7311010300	Baltijas jūras un Rīgas jūras līča piekrastes 5km ierobežotas saimnieciskās darbības zona
7314010102	Valsts nozīmes kultūras pieminekļa teritorija un objekti
Eksploatācijas aizsargjoslas	
7312030100	Aizsargjosla gar ielu - sarkanā līnija
7312030200	Aizsargjosla gar ielu - būvlaide
7312010300	Aizsargjosla gar pašteses kanalizācijas vadu
7312050200	Aizsargjosla gar elektrisko tīklu kabeļu līniju

Esošā zemes vienības		
Zemesgabala adrese	Kadastra apzīmējums	zemes gabala platība
Kāpu iela 137	13000160103	4056 kv.m.
Projektam piekritu, iebildumu nav, SASKAŅOTS, zemesgabala Kāu ielā 137 domajamās daļas īpašnieks	Aleksandrs Jeremejevs	2013. _____
Projektam piekritu, iebildumu nav, SASKAŅOTS, zemesgabala Kāu ielā 137 domajamās daļas īpašnieks	Gajina Rusinova	2013. _____

Projektētās zemes vienības					
Nr.	plānotā zemesgabala adrese	Platības no esošajām zemes vienībām	plānotā zemesgabala platība	apgrūtinājumu nr., apgrūtinājumu kods	
1.	Kāpu iela 137	13000160103 - 2249 kv.m.	2249 kv.m.	1 - 7311010100 2 - 7311010300 3 - 7314010102	4 - 7312030100 5 - 7312030200
2.	Kāpu iela 137A	13000160103 - 1807 kv.m.	1807 kv.m.	1 - 7311010100 2 - 7311010300 3 - 7314010102	4 - 7312030100 5 - 7312030200

Sertifikāta Nr. BA Nr.8, izdots 2010.19.08. derīgs līdz 2015.18.08.

ZEMES IERĪKOTĀJS	VELDZE LIEPA	2013.
------------------	--------------	-------

DETĀLPLĀNOJUMS - zemesgabalam JŪRMALĀ, KĀPU ielā 137 kadastra nr. 1300 016 0103; z/g platība 4056kv.m.			SIA 8. Darbnīca reģ.nr.40103480281 tāl. +37126439223 e_pasts: 8.darbnica@gmail.com		
zemesgabala īpašnieki	Aleksandrs Jeremejevs Gajina Rusinova	Lapas nosaukums			
vadītāja	I.Pūķe	2013.	ZEMESGABALU VEIDOŠANAS PLĀNS		
plānotāja	I.Pūķe	2013.	Mērogs	Lapa	Lapu skaits
			M 1:500	2	4
Jūrmala, 2013.gads					