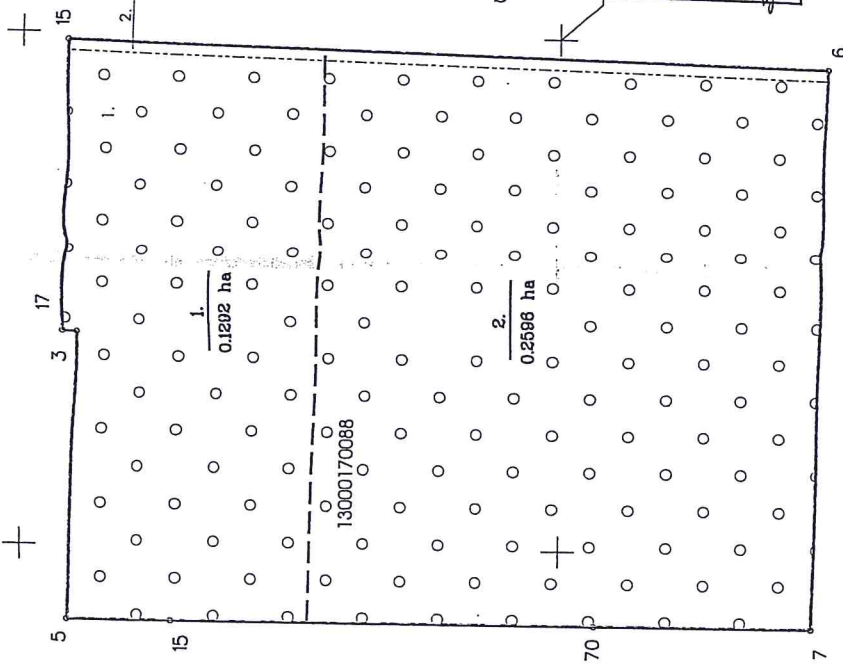
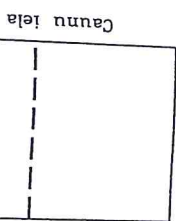



**Apstiprināts ar Jūrmalas pilsētas domes
2013.gada 12.decembra lēmumu Nr.720
(protokols Nr.30, 27.punkts)**

Projektieta teritorijas shēma
pirms zemes ierīcības projekta
izstrādes



Esošās zemes vienības	
Kadastra apzīmējums	Platība
13000170088	0.3878 ha
Kopā	0.3878 ha

Projektieta zemes vienības platības un apgrūdinājumi			
Projektieta zemes vienības		Apgrūdinājumi	
Nr.	Platības no esošajām zemes vienībām	Kārta Nr.	Klasifikācijas kods
1.	13000170088 - 0.1292 ha	1.	110103
		2.	120301
2.	13000170088 - 0.2586 ha	1.	110103
		2.	120301

SASKANŌTS
Esošo zemes vienību robežas atbilst Nekustamā īpašuma valsts kadastra informācijas sistēmas datiem.
Nekustamā īpašuma valsts kadastra informācijas sistēmas aktos noteiktajam datu sagatavošanas tehniskajam prasībām.

Veikā kādastra informācija: 19.11.2013.
Beidzotāja (amats) (vārds, uzvārds) (datums)

Dokumenta elektroniski parakstījis Valsts zemes dienesta Rīgas reģionālā nodaļa, izmantojot drošu elektronisko parakstu.
Dokumenta nosaukums: 305414.edoc.

JŪRMALAS PILSĒTAS EKSPLOATĒJOŠO ORGANIZĀCIJU SKAŅUĀJUMS PAR PLĀNĀ UZRADĪTO APRAKŠZĒMES KOMUNIKĀCIJU AIZĀRĀDĪŠĀM			
ORGANIZĀCIJA	KOMUNIKĀCIJA	PARAKSTS	DATUMS
SIA "JŪRMALAS ODĒNS "	ODĒNS VADS:KANAIZĀCIJA	PARAKSTS	07.11.2013
A/S "LATVIJAS GĀZE "	GĀZES VADS	PARAKSTS	12.11.2013
SIA "JŪRMALAS SILTUMS "	SILTUMTĪKLI	PARAKSTS	08.11.2013
A/S "SADALES TĪKLS "	EL.KABELI	PARAKSTS	07.11.2013
SIA "JŪRMALAS CAISMA "	TELEFONA KABELI	PARAKSTS	14.11.2013
SIA "JŪRMALAS ODĒNS "	MELIORĀCIJA	PARAKSTS	05.11.2013
KOKU CĒSMAJAS KONSĒJA		PARAKSTS	05.11.2013

Apzīmējumi :


- projektieta teritorijas robeža
- uzņēmēja zemes vienības robeža ar robežpunktu ēka
- projektieta zemes vienību robežas robeža, kas tiks likvidēta
- nekustamo īpašumu apgrūdinājuma robežas
- 1. projektieta zemes vienības numurs un platība **0.1554 ha**
- teritorijas robeža, kas var kalpot reālservitūta tiesības nodibināšanai

311650
479500
glistrētis
domes
Inženierzinātņu un arhitektūras fakultāte
25.11.2013
Nr. 1134
S. J. (paraksts) (uzvārds, uzvārds)

Zemes ierīcības projekts

Jūrmala, Caunu iela 8

Zemes ierīcības projekta grafiskās daļas mērogs 1:500	LKS-92 koordinātu sistēma	Mēroga koeficients 0.999603
Kartogrāfiskā pamatne - Jūrmalas pilsētas domes izstrādātā topogrāfiskā uzņēmējuma plānšēla 4222-31-25.4 un 4222-32-25.3 Zemes robežu plāni : Valsts zemes dienests - M1-500		
Projekta mērķi, iebildumu nav, īpašuma izstrādes nolūkiem	Caunu iela 8 īpašnieks	Valērijs Oročko 21.11.2013
Apļiecinu, ka zemes ierīcības projekts izstrādāts atbilstoši normatīvo aktu prasībām, kas regulē zemes ierīcības projekta izstrādi		
Zemes ierīkotājs	Uldis Gau	21.11.2013
Zemes ierīkotāja sertifikāts Nr.-AA0000000074		



INTRA MTD