Apstiprināts ar Jūrmalas pilsētas domes
2013.gada 12.decembra lēmumu Nr.722
(protokols Nr.30, 29.punkts)

Projektētā teritorijas shēma pirms zemes ierīcības projekta izstrādes

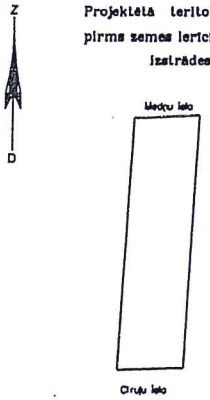

Projektētā teritorijas shēma pēc zemes ierīcības projekta izstrādes



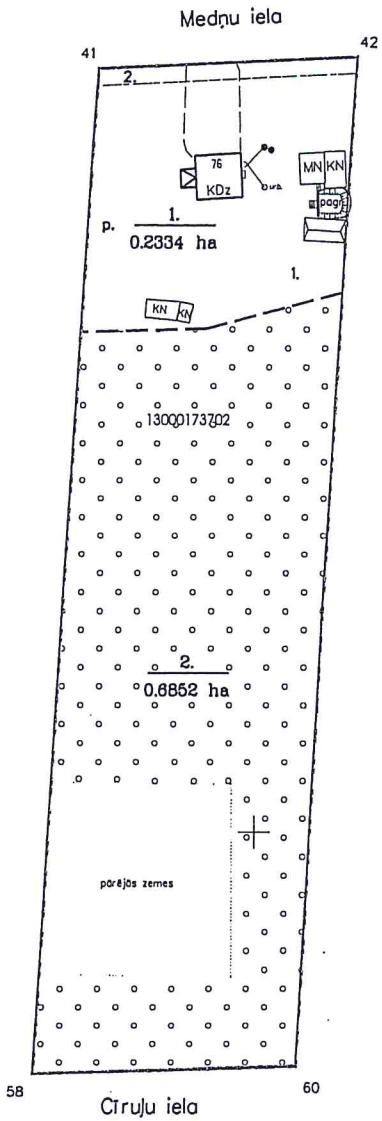

JŪRMALAS PILSĒTAS EKSPLUATĒJOŠO ORGANIZĀCIJU SKAŅOJUMS PAR PLĀNĀ UZRĀDĪTO APAKŠZEMES KOMUNIKĀCIJU AIZARGJOSLĀM				
ORGANIZĀCIJA	KOMUNIKĀCIJA	PARAKSTS	DATUMS	UZVĀRDS
SIA " JŪRMALAS ŪDENS "	ŪDENS VADS, KANALIZĀCIJA	PARAKSTS	03.09.2013	J.Livcāns
A/S " LATVIJAS GĀZE "	GĀZES VADS	PARAKSTS	03.09.2013	M.Osis
SIA " JŪRMALAS SILTUMS "	SILTUMTĪKLI	PARAKSTS	03.09.2013	A.Sliņš
A/S " SADALES TĪKLS "	EL. KABEĻI	PARAKSTS	03.09.2013	N.Vēveris
SIA " JŪRMALAS GAISMA "	EL. KABEĻI	PARAKSTS	03.09.2013	G.Švalbe
SIA " Lattelecom"	TELEFONA KABEĻI	PARAKSTS	03.09.2013	I.Saulīte
SIA " JŪRMALAS ŪDENS "	MELIORĀCIJA	PARAKSTS	03.09.2013	R.Ansulis

N 311,900.00
E 479,700.00

Uzmērījumu reģistrēts
Jūrmalas pilsētas domes
Inženiersobjektu un ģeodēzijas nodaļā
19. 11. 2013
Nr. 1099
(paraksts) (uzvārds, uzvārds)

Apzīmējumi :

- projektētās teritorijas robeža
- uzmērīta zemes vienības robeža ar robežpunktu
- ēka
- projektēto zemes vienibu robežas
- robeža, kas tiks likvidēta
- nekustamo īpašumu apgrūtinājuma robežas
- 1. / 0.1654 ha projektējamais zemes vienības nummurs un platība
- teritorijas robeža, kas var kalpot reālservitūta tiesības nodibināšanai

Esošās zemes vienības	
Kadastra apzīmējums	Platība
13000173702	0.9186 ha
Kopā	0.9186 ha

Projektētās zemes vienības platības un apgrūtinājumi			
Projektētās zemes vienības			Apgrūtinājumi
Nr.	Platības no esošajām zemes vienībām	Kārtas Nr.	Klasifikācijas kods
1.	13000173702 - 0.2334 ha	1.	110103
		2.	120301
2.	13000173702 - 0.6852 ha	1.	110103

Zemes ierīcības projekts	Jūrmalā, Medņu ielā 76		
Zemes ierīcības projekta grafiskās daļas mērogs 1:1000	LKS-92 koordinātu sistēma	Mēroga koeficients 0.999605	
Kartogrāfiskā pamatne - SIA Intra MTD topogrāfiskais uzmērījums M 1:500 (03.07.2013), Zemes robežu plāns - M1:1000 (14.10.1998).			
Projektam piekritu, iebildumu nav, Medņu iela 76 īpašnieces I. Stepanovas pilnvarotais pārstāvis		Inga Iesalniece	29.10.2013
Projektam piekritu, iebildumu nav, Medņu iela 76 īpašnieka J. Stepanova pilnvarotais pārstāvis		Inga Iesalniece	29.10.2013
Projektam piekritu, iebildumu nav, Medņu iela 76 SIA " Transport and trade capital " pārstāvis		Rolands Stripkāns	29.10.2013
SIA Intra MTD Iālr. 29232907	Apliecinu, ka zemes ierīcības projekts izstrādāts atbilstoši normatīvo aktu prasībām, kas regulē zemes ierīcības projekta izstrādi		
	Zemes ierīkotājs	Uldis Gau	30.08.2013
	Zemes ierīkotāja sertifikāts Nr.AA000000074 (izsniegts 03.01.2011, derīgs līdz 02.01.2016)		

SABIEDRĪBA AR IERobEŽOTU ATBILDĪBU INTRA MTD LATVIJAS REPUBLIKA

SASKAŅOTS
Esošo zemes vienību robežas atbilst Nekustamā īpašuma valsts kadastra informācijas sistēmas datiem.
Nekustamā īpašuma objekta apgrūtinājumi atbilst normatīvajos aktos noteiktajām datu sagatavošanas tehniskajām prasībām.

Kadastra inženieris	Oksana Mijeraka	22.10.2013.
(amats)	(vārds, uzvārds)	(datums)

Dokuments elektroniski parakstīts Valsts zemes dienesta Rīgas reģionālajā nodaļā, izmantojot drošu elektronisko parakstu.
Dokumenta nosaukums 297216.edoc.