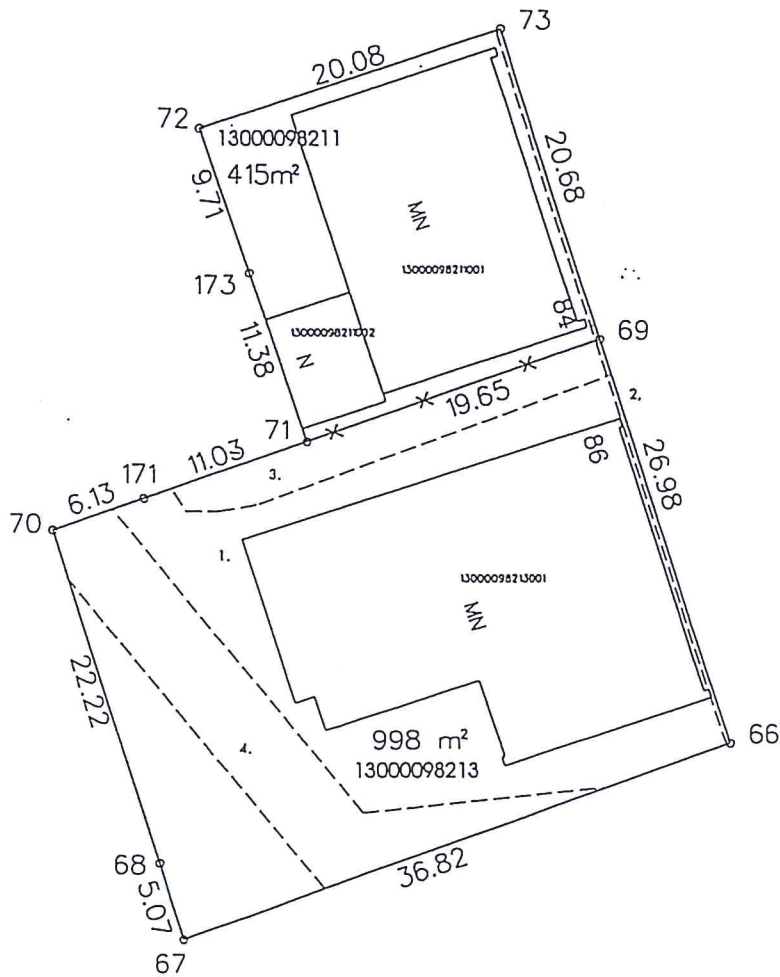
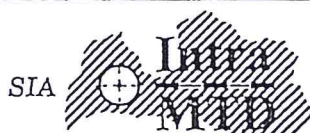



Apstiprināts ar Jūrmalas pilsētas domes
2014.gada 20.februāra lēmumu Nr.68
(protokols Nr.4, 24.punkts)



Projektētās zemes vienības Jāņa Pliekšāna iela 86 apgrātinājumi:

- 1.110103 - Baltijas jūras un Rīgas jūras līča ierobežotas saimnieciskās darbības joslas teritorija.
- 2.120301 - aizsargjoslas teritorija gar ielu - sarkanā līnija.
- 3.120502 - aizsargjoslas teritorija gar elektrisko tīklu kabeļu līniju.
- 4.120601 - aizsargjoslas teritorija gar pazemes siltumtīkliem, siltumapgādes iekārtu un būvi.



Jasminu iela 20A, Jūrmala Tāl. 29232907
Mērnīeks U.Gau 27.11.2013.

Mērogs 1:500

Pasūtījums: Jūrmala
Jāņa Pliekšāna iela 86
Jāņa Pliekšāna iela 84

ZEMES VIENĪBU
APVIENOŠANAS PLĀNS