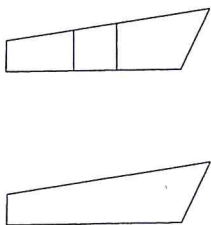


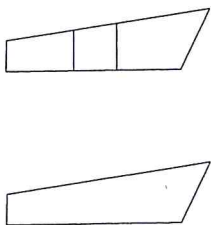
**DETĀLPLĀNOJUMS ZEMESGABALAM JŪRMALĀ, KĀPU IELĀ 151
ZEMESGABALU VEIDOŠANAS PLĀNS**

Esošā zemes vienības		Kadastra nr.	zemes gabala platība
Zemesgabala adrese		1300011503	4405 kv.m.
Kāpu iela 151			
Projektētās zemes vienības			
Nr.	Plānotā zemes vienības adrese	Plānotā zemes vienības platība	Plānotā zemes vienības garums
1.	Kāpu iela 151	13000171503 - 2027 kv.m.	2027 kv.m.
2.	Vēju iela 2A	13000171503 - 1101 kv.m.	1101 kv.m.
3.	Vēju iela 2	13000171503 - 1277 kv.m.	1277 kv.m.
KOPĀ:		4405 kv.m.	4405 kv.m.

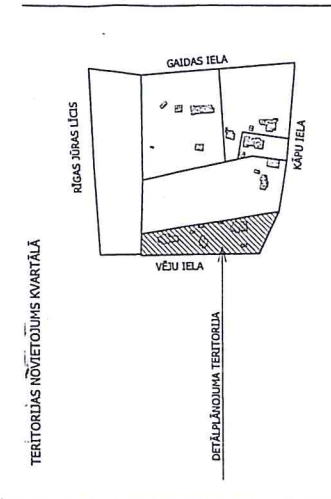
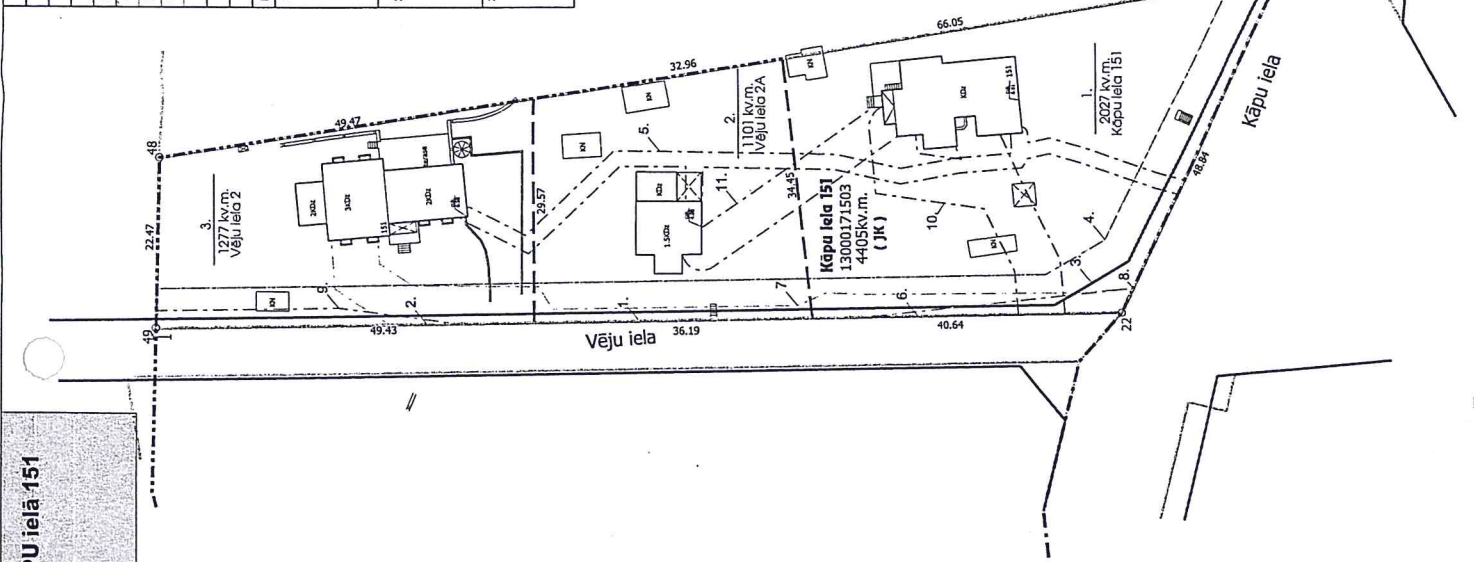
Territorijas shēma pirms zemesgabalu veidošanas



Territorijas shēma pēc zemesgabalu veidošanas



APĒRĒGTĀJUMA NOSAUKUMS
7311010100 - Bailiņas jūras un Rīgas jūras līča krasta kāpu aizsargojuma teritorija
7311010300 - Bailiņas jūras un Rīgas jūras līča ierobežojuma salmnieciskās darbības jostas teritorija
7314010102 - valsts nozīmes kultūras piemineklis teritorijā un objektā
7312030200 - aizsargojuma teritorija gar ielu - saiknā ieliņa
7312050200 - aizsargojuma teritorija gar ielu - bēdvalde
7312050601 - aizsargojuma teritorija gar elektrisko tīklu kabeļu līniju
7312010101 - aizsargojuma teritorija ap elektrisko tīklu galvada līniju plūvētās un nominālo spriegumu līdz 20 kilovoltiem
7312040200 - aizsargojuma teritorija ap ūdeni vadu, kas atrodas fāz 2 mēnu dziļumam
7312010300 - aizsargojuma teritorija gar elektrisko sarkanu tīklu galvada līniju
7312010300 - aizsargojuma teritorija gar pabeigta kanalizācijas vadu



APĒRĒGTĀJUMS	NO SAUKUMS	DETĀLĀRĀDĪJUMA ROBEŽĀ
13000171503	Zemesgabala robeža	Kadastra numurs
4405 kv.m.	Zemesgabala platība	Zemesgabala adrese
Kāpu iela 151	Jaukās apdzīvotās un dzīvokļu rajonos teritorijas Rīgas jūras līča krasta kāpu aizsargojuma teritorijā	Saiknā ieliņa
(JK)	Bailiņas jūras un Rīgas jūras līča krasta kāpu aizsargojuma teritorijā	Rīgas jūras līča pakezates bēdvalde
	Pilnībā zemesgabala robeža	Pilnībā zemesgabala robeža
2027 kv.m.	Pilnībā zemes vienības numurs pārkār, pilnībā adrese un platība	
0 13	Esošā zemesgabala robežlīnija	
29,57	Zemesgabala mālu garums metros	
	NEKUSTĀMĀ ĪPAŠĪUMA KĀPU IELĀ 151 LIETOŠĀMĀS TIESĪBU APROBEŽOJUMI	
	Vides un dabas resursu aizsardzības aizsargojuma	
7311010100	Bailiņas jūras un Rīgas jūras līča krasta kāpu aizsargojuma teritorijā	
7311010300	Bailiņas jūras un Rīgas jūras līča ierobežojuma salmnieciskās darbības zona	
7314010102	Valsts nozīmes kultūras piemineklis teritorijā un objektā	
7312030200	Eksploatacija aizsargojuma	
7312050200	Aizsargojuma gar ielu - saiknā ieliņa	
7312050601	Aizsargojuma gar ielu - bēdvalde	
7312010101	Aizsargojuma teritorija ap elektriskajiem tīkliem	
7312040200	Aizsargojuma teritorija ap elektrisko tīklu galvada līniju plūvētās un nominālo spriegumu līdz 20 kilovoltiem	
7312010300	Aizsargojuma teritorija ap ūdeni vadu	
7312010300	Aizsargojuma teritorija gar elektrisko sarkanu tīklu galvada līniju	
7312010300	Aizsargojuma teritorija gar pabeigta kanalizācijas vadu	

ANSIS TRACŪMS	ANSIS TRACŪMS	2013.17.08.
INGA REINFELDE	PARAKSTS	2013.17.08.
IVETA BLAUJA	PARAKSTS	2013.17.08.
NATALIJA NARODIČKA	PARAKSTS	2013.17.08.

DETAĻPLĀNOJUMS - zemesgabalam JŪRMALĀ, KĀPU IELĀ 151	VEIDZE LIUĀ	2013.01.02.
Kadastra nr. 1300 017 1503; 2/9 platība 4405 kv.m.		
Lapas nosaukums		
zemesgabala īpašnieki		
Ingas Reinfelde		
Iveta Blauja		
Natalija Narodička		
PLĀNS		
2013.		
1. Pūķe		
2. Pūķe		
3. Pūķe		
2013.		
Jūrmala, 2013. gads		

Apstiprināts ar Jūrmalas pilsētas domes
2014.gada 20.februāra lēmumu Nr.73
(protokols Nr.4, 29.punkts)