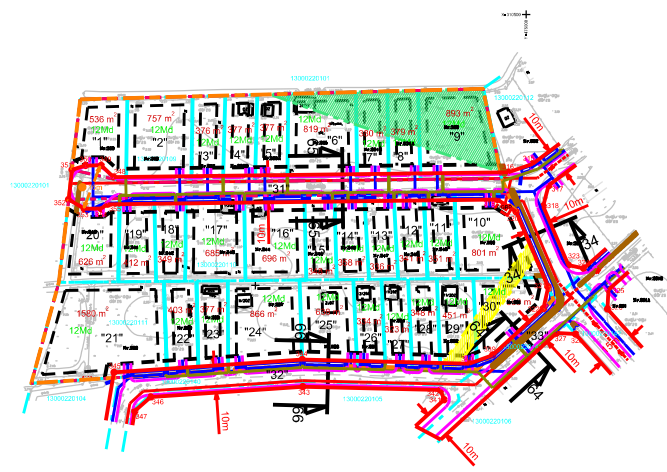
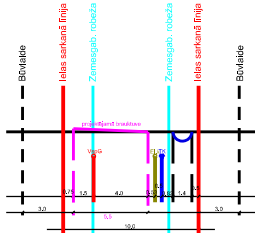


Teritorijas plānotā izmantošana un apgrūtinājumi

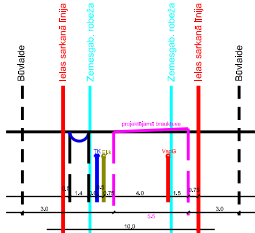
Parceles Nr.	Dārziņa Nr.	Plānotā teritorijas izmantošana	Platība nekustamajam īpašumam ar kadastra Nr. 1300 022 0109 kv.m.	Platība nekustamajam īpašumam ar kadastra Nr. 1300 022 0110 kv.m.	Platība nekustamajam īpašumam ar kadastra Nr. 1300 022 0111 kv.m.	Nekustamā objekta izmantošanas mērķa kods	Maksimālā s apbūves blīvums	Maksimālā apbūves intensitāte	Minimālā brīvā zālā teritorija	Nekustamā objekta apgrūtinājums ar atbilstošu kodu										
										Esošie apgrūtinājumi kv.m.		Plānotie apgrūtinājumi kv.m.								
											Baltijas jūras un Rīgas jūras līča saimnieciskās darbības jostas teritorija (7311010300)	Kemeru nacionālā parka neitrālā zona (7313020600)	Kimniskās aizsargjostas teritorija ap pazemes ūdens ņemšanas vietu (7311090900)	Eksploatacijas aizsargjostas teritorija ap elektrisko tīklu galvavadi līniju pilsētās un ciemos ar nominālo spriegumu līdz 20	Eksploatacijas aizsargjostas teritorija ap gāzes regulēšanas punktu un mājas regulatoru ar gāzes ieviešanas spiedienu līdz 0,4 megapaskāļiem (7312080701)					
1	339	Mazdārziņu teritorija - Md	536	---	---	0101	15%	15% / 25%	60%	536	536	---	---	44	---					
2	338	Mazdārziņu teritorija - Md	757	---	---	0101	15%	15% / 25%	60%	757	757	---	---	52	---					
3	337	Mazdārziņu teritorija - Md	376	---	---	0101	15%	15% / 25%	60%	376	376	---	---	26	---					
4	336B	Mazdārziņu teritorija - Md	377	---	---	0101	15%	15% / 25%	60%	377	377	---	---	26	---					
5	336A	Mazdārziņu teritorija - Md	377	---	---	0101	15%	15% / 25%	60%	377	377	9	---	26	---					
6	335	Mazdārziņu teritorija - Md	819	---	---	0101	15%	15% / 25%	60%	819	819	185	---	57	---					
7	334B	Mazdārziņu teritorija - Md	380	---	---	0101	15%	15% / 25%	60%	380	380	---	---	27	---					
8	334A	Mazdārziņu teritorija - Md	379	---	---	0101	15%	15% / 25%	60%	379	379	212	---	27	---					
9	333	Mazdārziņu teritorija - Md	893	---	---	0101	15%	15% / 25%	60%	893	893	674	---	69	---					
10	350	Mazdārziņu teritorija - Md	---	801	---	0101	15%	15% / 25%	60%	801	801	---	64	51	15					
11	349	Mazdārziņu teritorija - Md	---	351	---	0101	15%	15% / 25%	60%	351	351	---	---	23	---					
12	348	Mazdārziņu teritorija - Md	---	341	---	0101	15%	15% / 25%	60%	341	341	---	---	23	---					
13	347	Mazdārziņu teritorija - Md	---	336	---	0101	15%	15% / 25%	60%	336	336	---	---	23	---					
14	346	Mazdārziņu teritorija - Md	---	358	---	0101	15%	15% / 25%	60%	358	358	---	---	24	---					
15	345	Mazdārziņu teritorija - Md	---	348	---	0101	15%	15% / 25%	60%	348	348	---	---	25	---					
16	344	Mazdārziņu teritorija - Md	---	696	---	0101	15%	15% / 25%	60%	696	696	---	---	53	---					
17	343	Mazdārziņu teritorija - Md	---	685	---	0101	15%	15% / 25%	60%	685	685	---	---	53	---					
18	342	Mazdārziņu teritorija - Md	---	349	---	0101	15%	15% / 25%	60%	349	349	---	---	27	---					
19	341	Mazdārziņu teritorija - Md	---	412	---	0101	15%	15% / 25%	60%	412	412	---	---	28	---					
20	340	Mazdārziņu teritorija - Md	---	626	---	0101	15%	15% / 25%	60%	626	626	---	---	49	---					
21	390	Mazdārziņu teritorija - Md	---	---	1580	0101	15%	15% / 25%	60%	1580	1580	---	---	38	---					
22	389	Mazdārziņu teritorija - Md	---	---	403	0101	15%	15% / 25%	60%	403	403	---	---	23	---					
23	388	Mazdārziņu teritorija - Md	---	---	377	0101	15%	15% / 25%	60%	377	377	---	---	22	---					
24	387	Mazdārziņu teritorija - Md	---	---	866	0101	15%	15% / 25%	60%	866	866	---	---	55	---					
25	386	Mazdārziņu teritorija - Md	---	---	638	0101	15%	15% / 25%	60%	638	638	---	---	41	---					
26	385	Mazdārziņu teritorija - Md	---	---	334	0101	15%	15% / 25%	60%	334	334	---	---	21	---					
27	384	Mazdārziņu teritorija - Md	---	---	323	0101	15%	15% / 25%	60%	323	323	---	---	20	---					
28	383	Mazdārziņu teritorija - Md	---	---	348	0101	15%	15% / 25%	60%	348	348	---	---	21	---					
29	382	Mazdārziņu teritorija - Md	---	---	451	0101	15%	15% / 25%	60%	451	451	---	89	29	---					
30	381	Mazdārziņu teritorija - Md	---	---	599	0101	15%	15% / 25%	60%	599	599	---	117	21	---					
Kopā:			4894	5303	5919					16116	16116	1246	270	1025	15					
31	10.līnija	Saulespuķu ielas infrastruktūras teritorija (kad.Nr. 1300 022 0101)	---	---	---	1101	---	---	---	---	955	955	---	---	955	---				
32	11.līnija	Saulespuķu ielas infrastruktūras teritorija (kad.Nr. 1300 022 0140)	---	---	---	1101	---	---	---	873	873	---	---	---	873	---				
33	11.līnija	Saulespuķu ielas infrastruktūras teritorija (kad.Nr. 1300 022 0141)	---	---	---	1101	---	---	---	730	730	---	---	---	730	---				



Līkloču ielas šķēršprofils 65-65
M 1:200



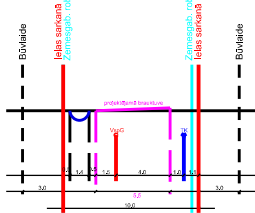
Saulespuķu ielas šķēršprofils 66-66
M 1:200



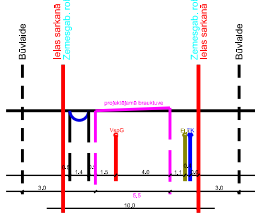
Ielu sarkano līniju lūzumpunktu koordinātas

Nr.	X	Y
315	310444.80	475002.33
316	310441.73	474993.33
317	310438.79	475008.33
318	310420.18	475006.28
319	310431.88	474989.32
320	310427.14	474998.28
321	310399.42	475000.08
322	310391.44	475006.36
323	310407.48	475015.53
324	310406.20	475021.21
325	310398.33	475001.41
326	310391.26	475030.02
327	310382.31	475011.20
328	310381.98	475018.21
329	310374.28	474987.65
330	310371.00	474978.97
331	310357.76	474969.68
332	310361.27	474968.36
333	310362.55	474917.51
334	310372.58	474917.30
335	310367.83	474847.79
336	310359.73	474861.31
337	310353.48	474855.47
338	310438.96	474847.66
339	310444.28	474843.04
340	310444.21	474837.26
341	310442.60	474832.20
342	310431.65	474831.03
343	310428.21	474836.83
344	310428.29	474831.00
345	310429.93	474845.39

Līkloču ielas šķēršprofils 34-34
M 1:200



Saulespuķu ielas šķēršprofils 64-64
M 1:200



Pieņemtie apzīmējumi:

- esošās uzbrīvētās īpašuma robežas
- projektētais nomas robežas
- zonējuma robeža
- īpašuma izmantošanas veids saskaņā ar teritorijas plānojumu
- projektētās ielu sarkano līnijas
- būvklāte 3m
- apbūves līnija 3m
- parces Nr. pēc kārtas
- parces kopējā platība
- projektētā brauktuve
- projektējams grāvis
- projektējama caurteka
- projektējams ugunsdzēsības transporta apgriešanās laukums, tā diametrs
- esošs grāvis, pārvērojams vai aizberams
- projektējams vīdēja spiediena gāzes vads
- projektējams skapveida gāzes regulēšanas punkts (SGRP)
- projektējama telefona kanalizācija
- projektējama 0.4kv elektriskās kabeļu līnija ar elektrosadales skapjiem
- Kemeru nacionālā parka neitrālā zona
- kimniskās aizsargjostas teritorija ap pazemes ūdens ņemšanas vietu
- Baltijas jūras un Rīgas jūras līča terobežotās saimnieciskās darbības jostas teritorija
- eksploatacijas aizsargjostas teritorija ap elektrisko tīklu galvavadi līniju pilsētās un ciemos ar nominālo spriegumu līdz 20 kilovoltiem

LKS-92 TM koordinātu sistēma Baltijas augstumu sistēma	
TM projekcijas mēroga koeficients m=0.9996075	
Lapa	Lapas Mērogs
1	1 1:1000
Īpašnieks: Kooperatīva sabiedrība "APVIENĀ SLOČEN" Objekta adrese: "Batciems 0109", "Batciems 0110", "Batciems 0111", Jūrmalas pilsēta Līguma pielikuma Nr.: Datatipojums - izstrādājums Vadošs projektētājs: G.Linde Projektētāja: S.Gaile Parcelācijas, apgrūtinājumu un inženierkomunikāciju plāns 10.11.2013. 10.11.2013.	
 Mērījumu Būvniecības Centrs "Mērījumu Būvniecības Centrs" Reģ. Nr. LV000217022 Pape Mēģa ielā Nr. 3, Rīga, LV-1002 Tālr. +371 6700 6700 Faxs +371 6700 6700 Skaņu ziņojums: Valmieru ielā Nr. 13, Rīga, LV-1001, tāl. +371 797 201	