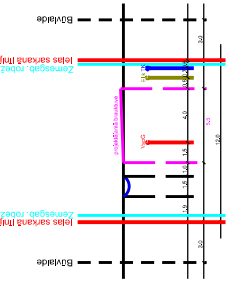
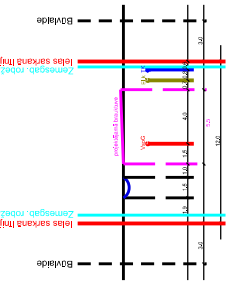


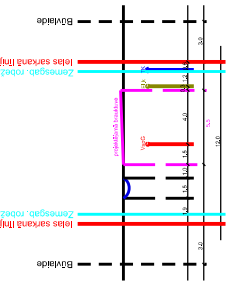
Ābolu ielas
šķēršprofils 44-44
M 1:285



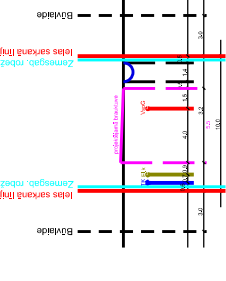
Ābolu ielas
šķēršprofils 45-45
M 1:285



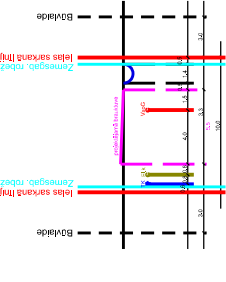
Ābolu ielas
šķēršprofils 46-46
M 1:285



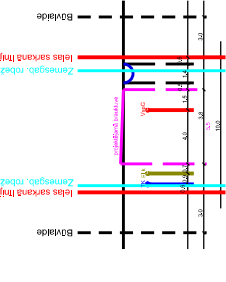
Tomātu ielas
šķēršprofils 47-47
M 1:285



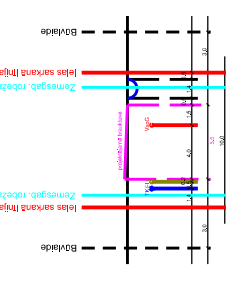
Tomātu ielas
šķēršprofils 48-48
M 1:285



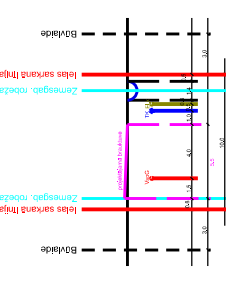
Tomātu ielas
šķēršprofils 49-49
M 1:285



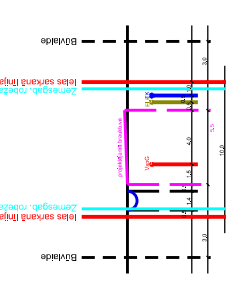
Saulespuķu ielas
šķēršprofils 50-50
M 1:285



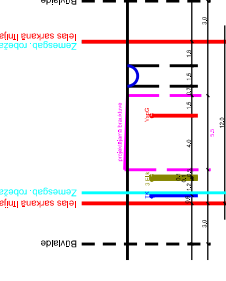
Saulespuķu ielas
šķēršprofils 51-51
M 1:285



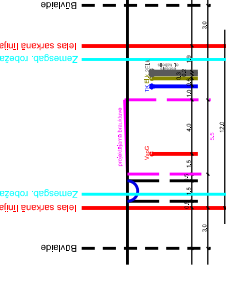
Saulespuķu ielas
šķēršprofils 52-52
M 1:285



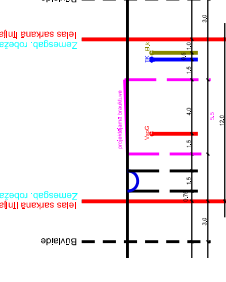
Saulespuķu ielas
šķēršprofils 53-53
M 1:285



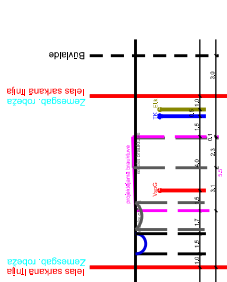
Saulespuķu ielas
šķēršprofils 54-54
M 1:285



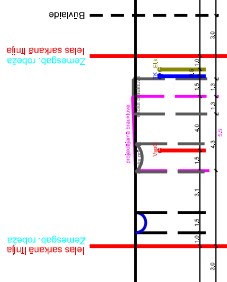
Bumbieru ielas
šķēršprofils 55-55
M 1:285



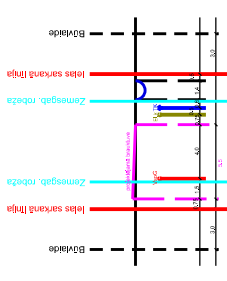
Bumbieru ielas
šķēršprofils 56-56
M 1:285



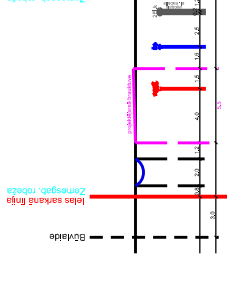
Bumbieru ielas
šķēršprofils 57-57
M 1:285



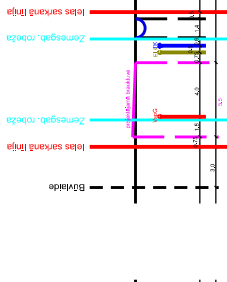
Bumbieru ielas
šķēršprofils 58-58
M 1:285



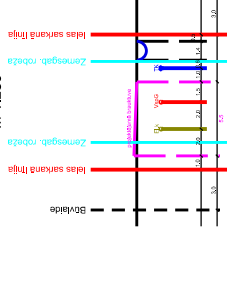
Bumbieru ielas
šķēršprofils 59-59
M 1:285



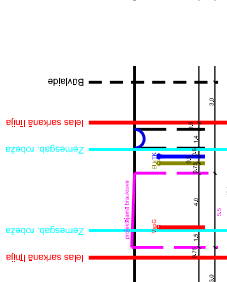
Bumbieru ielas
šķēršprofils 60-60
M 1:285



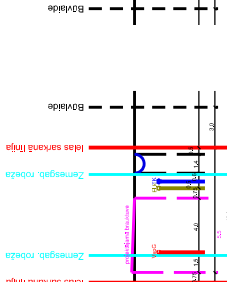
Bumbieru ielas
šķēršprofils 61-61
M 1:285



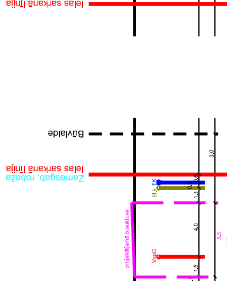
Bumbieru ielas
šķēršprofils 62-62
M 1:285



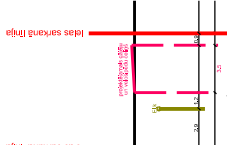
Bumbieru ielas
šķēršprofils 63-63
M 1:285



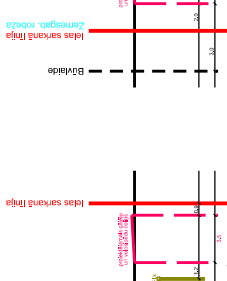
Saulespuķu ielas
šķēršprofils 64-64
M 1:285



Bumbieru ielas
šķēršprofils 65-65
M 1:285



Bumbieru ielas
šķēršprofils 66-66
M 1:285



- Būvplāne
- Ielas sarkanā līnija
- Zemesgab. robeža
- Zemesgab. robeža
- Ielas sarkanā līnija
- ELK
- VspC
- TK

projektētā ielas sarkanā līnija
projektētās nomas robežas
projektētā brauktuve
projektētais gājēju un velosipēdu ceļiņš
projektējamā 0.4kv elektrības kabeļu līnija
projektējamais vidējā spiediena gāzes vads
projektējamā telefona kanalizācija