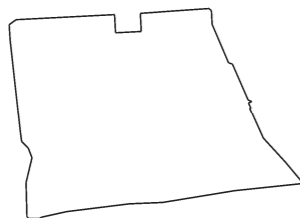




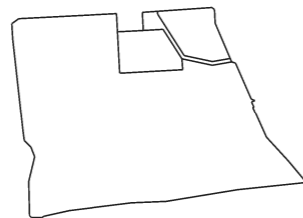
DETĀLPLĀNOJUMS zemesgabalam JŪRMALĀ, KAUGURI 1602 (NOMETŅU ielā 21)

ZEMES SADALĪJUMA PLĀNS

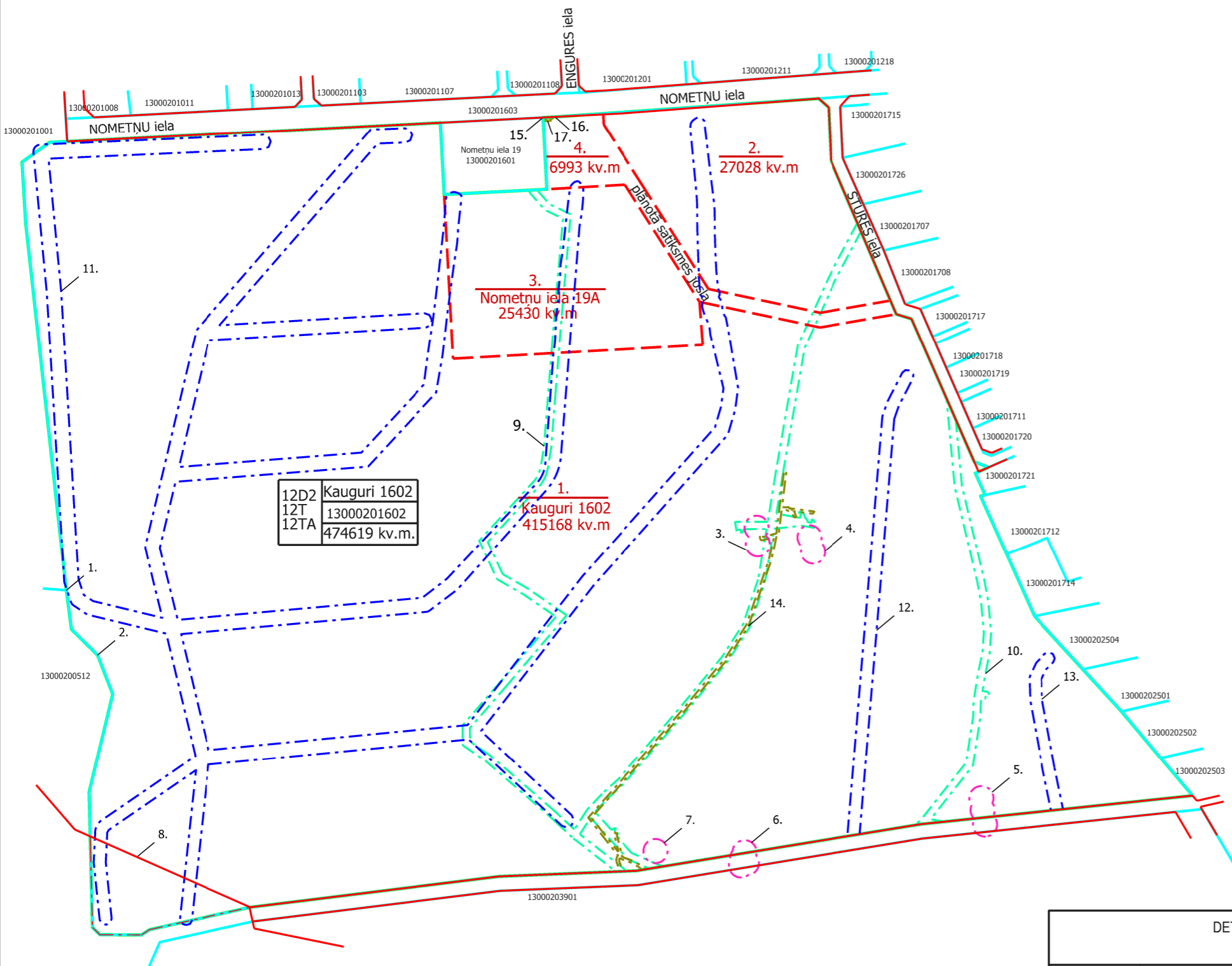
Teritorijas shēma pirms zemesgabalu veidošanas



Teritorijas shēma pēc zemesgabalu veidošanas



Esošā zemes vienības		
Zemesgabala adrese	Kadastra apzīmējums	zemes gabala platība
Jūrmala, Kauguri 1602 (Nometņu iela 21)	1300 020 1602	474619 kv.m.



12D2	Kauguri 1602
12T	13000201602
12TA	474619 kv.m.

1.	Kauguri 1602	415168 kv.m.
----	--------------	--------------

3.	Nometņu iela 19A	25430 kv.m.
----	------------------	-------------

4.		6993 kv.m.
----	--	------------

2.		27028 kv.m.
----	--	-------------

APZĪMĒJUMI	NOSAUKUMS
	Detālpārplānojuma robeža
	Zemesgabala robeža
	Zemesgabala funkcionālais zonējums, adrese, kadastra numurs un platība
12D2	Dabas teritorija
12T	Tehniskās apbūves teritorija
12TA	Tehniskās apbūves attīstības teritorija
	Sarkanās līnijas
	Plānotā zemesgabala robeža
	Plānotās zemes vienības numurs plānā, platība

VIDES UN DABAS RESURSU AIZSARDZĪBAS AIZSARGJOSLAS	
	7311010300 Baltijas jūras un Rīgas jūras līča piekrastes 5km ierobežotas saimnieciskās darbības zona
	7311090900 Ķīmiskās aizsargjoslas teritorija ap pazemes ūdens ņemšanas vietu
	7311090700 Stingra režīma aizsargjoslas teritorija ap pazemes ūdens ņemšanas vietu

EKSPLUATĀCIJAS AIZSARGJOSLAS	
	7312030100 Aizsargjoslas teritorija gar ielu - sarkanā līnija
	7312010101 Aizsargjoslas teritorija ap ūdensvadu
	7312010400 Aizsargjoslas teritorija gar drenām un atklātiem grāvjiem
	7312050200 Aizsargjoslas teritorija gar elektriskajiem tīkliem
	7312050300 Aizsargjoslas teritorija ap elektrisko tīklu sadales iekārtu

Projektētās zemes vienības				
Nr.	plānotā zemesgabala adrese	plānotā zemes gabala platība	apgrūtinājumu kārtas Nr.	apgrūtinājumu klasifikācijas kods
1.	Jūrmala, Kauguri 1602 (Nometņu ielā 21)	415168 kv.m.	1-14	7311010300 7311090900 7311090700 7311090700 7311090700 7311090700 7311090700 7312030100 7312010101 7312010101 7312010400 7312010400 7312010400 7312010400 7312050200
2.	plānotā zemes vienība Nr.2	27028 kv.m.	1, 2, 9, 11	7311010300 7311090900 7312010101 7312010400
3.	plānotā zemes vienība Nr.3 (Jūrmala, Nometņu iela 19A)	25430 kv.m.	1, 2, 9, 11	7311010300 7311090900 7312010101 7312010400
4.	plānotā zemes vienība Nr.4	6993 kv.m.	1, 2, 11, 15, 16, 17	7311010300 7311090900 7312010400 7312050200 7312050200 7312050300
KOPĀ:		474619 kv.m.		

DETĀLPLĀNOJUMS - zemesgabalam Jūrmalā, KAUGURI 1602 (NOMETŅU ielā 21) kadastra Nr.1300 020 1602				SIA 8. Darbnīca reģ.nr.40103480281 tālr. +37126439223 e_pasts: iveta.puuke@gmail.com			
Pasūtītājs	JŪRMALAS PILSĒTAS DOME			ZEMES SADALĪJUMA PLĀNS	Mērogs	Lapa	Lapu skaits
Vadītāja	I.Pūķe		2014.		M 1:4000	2	6
Plānotāja	I.Pūķe		2014.		Jūrmala, 2014.gads		
Plānotāja	L.Lankovska		2014.				