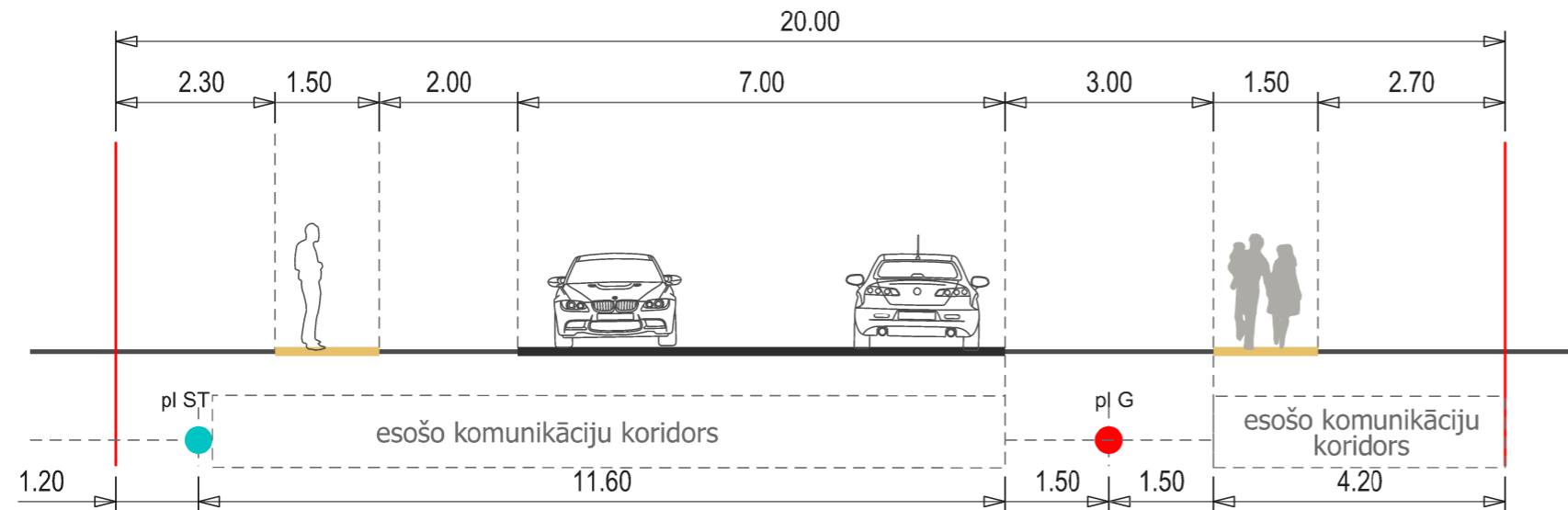
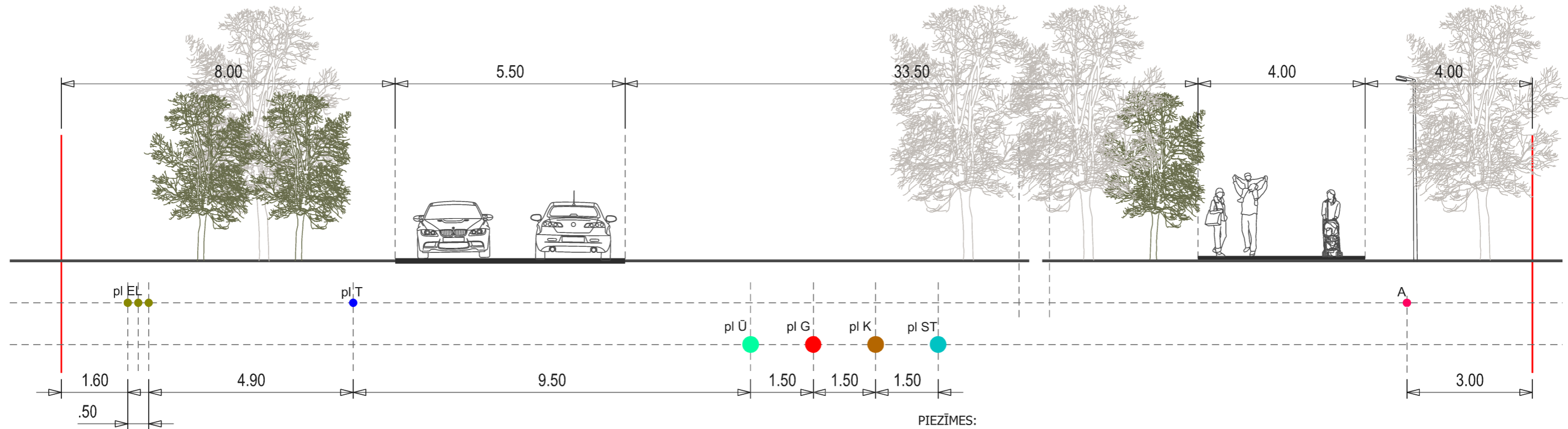
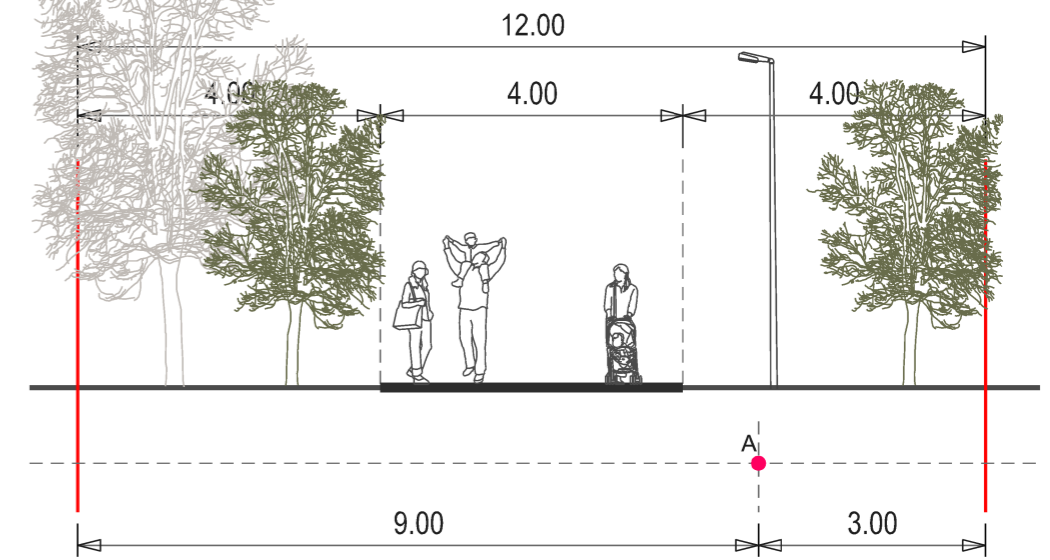


# DETĀLPLĀNOJUMS zemesgabalam JŪRMALĀ, KAUGURI 1602 (NOMETŅU ielā 21) IELU ŠĶĒRSPROFILI

NOMETŅU IELA (D2 kategorijas iela) sarkanās līnijas 20 m  
griezums A - A (esošs)



plānotā satiksmesjosla (E kategorijas iela) sarkanās līnijas 12 m  
griezums B - B (plānotais)



**PIEZĪMES:**

1. Inženierkomunikāciju izvietojumu ir iespējams precizēt turpmākajā projektēšanas gaitā. Izmaiņas saskaņojamas ar Jūrmalas pilsētas pašvaldību un inženierkomunikāciju turētājiem.
2. Ielu šķērsprofilu iespējams precizēt izstrādājot ielu projektus.

DETĀLPLĀNOJUMS - zemesgabalam Jūrmalā, KAUGURI 1602 (NOMETŅU ielā 21) kadastra Nr.1300 020 1602				<b>SIA 8:Darbnīca</b> reģ.nr.40103480281 tālr. +37126439223 e_pasts: iveta.puuke@gmail.com			
Pasūtītājs	JŪRMALAS PILSĒTAS DOME			IELU ŠĶĒRSPROFILI	Mērogs	Lapa	Lapu skaits
Vadītāja	I.Pūķe		2014.		M 1:100	5	
Plānotāja	I.Pūķe		2014.				
Plānotāja	L.Lankovska		2014.		Jūrmala, 2014.gads		