

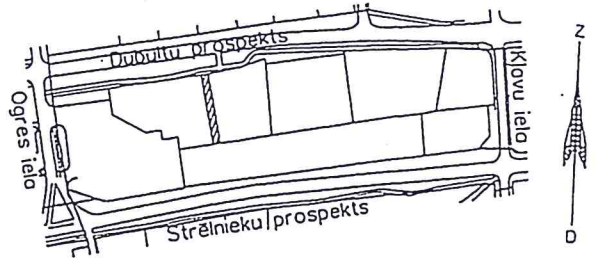
ROBEŽPUNKTU KOORDINĀTAS

LKS-92 SISTĒMĀ

Mēroga koeficients 0.999605

	X	Y
102	313755.68	485654.61
202	313756.44	485658.43
203	313718.54	485666.40
103	313717.80	485662.58

ZEMES GABALA  
IZVETOJUMS KVARTĀLĀ

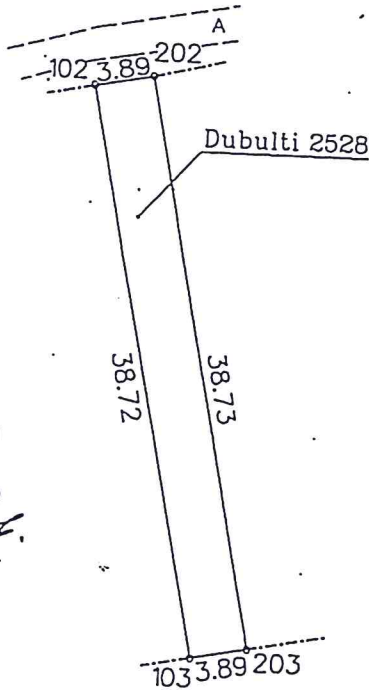


Zemesgabala kopējā platība ir 0.0151 ha (151 kv.m.)

Apstiprināts  
ar Jūrmalas pilsētas  
Zemes komisijas  
2006.gada 8.decembra  
lēmumu Nr. 232


Apstiprināts ar Jūrmalas pilsētas domes  
2014.gada 20.februāra lēmumu Nr.89  
(protokols Nr.4, 46.punkts)

Dubulti prospekts A



Jūrmalas pilsētas domes  
pašvaldības īpašuma uzskaites  
nodaļas vadītāja

— Anna Deičmane  
*Anna Deičmane* 10.11.2006.



Mērogs 1: 500



LATVIJAS VALSTS MĒRNIĒKS  
Licences Nr.145

kadastra nr.	pilsēta	vieta	parcēla
1300	010	2528	

Jūrmala, Eolburgos pr. 75:	tāl. 7147507, fakss 7147518	www.latvijasmernieks.lv
vadītāja	K.Prižoka	16.10.2006.
uzmērija	A.Semeiks	16.10.2006.