

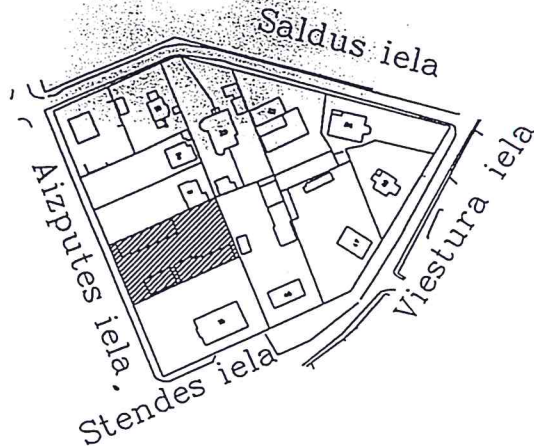
ROBEŽPUNKTU KOORDINĀTES

LKS-92 SISTĒMĀ

Mēroga koeficients 0.999805

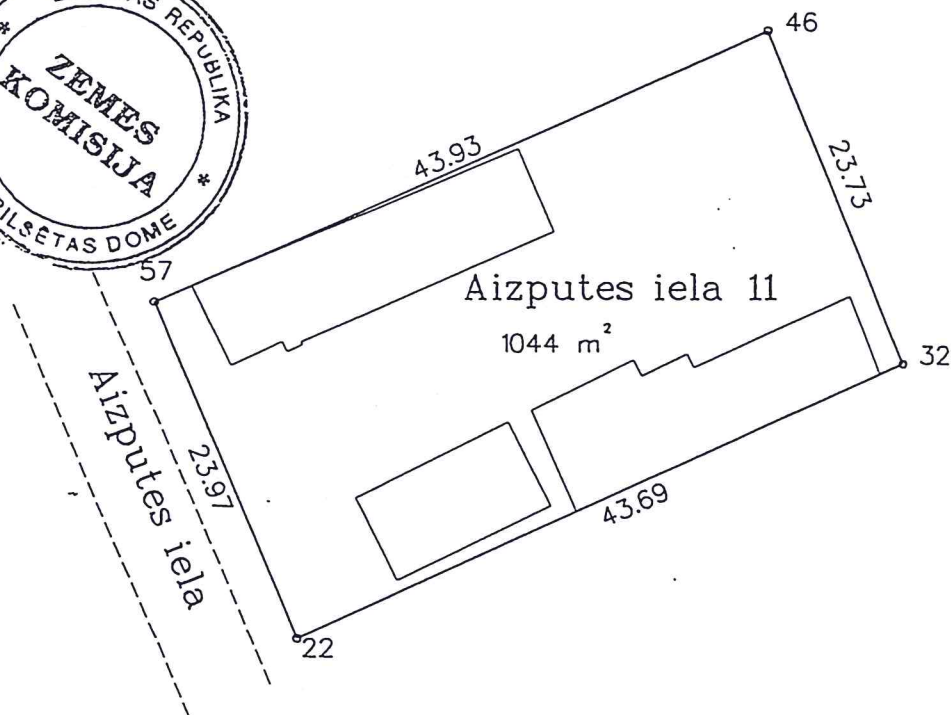
	X	Y
57	314998.58	491733.96
46	315016.44	491774.07
32	314994.42	491782.89
22	314976.43	491743.10

ZEMES GABALA
IZVĒTOJUMS KVARTALĀ

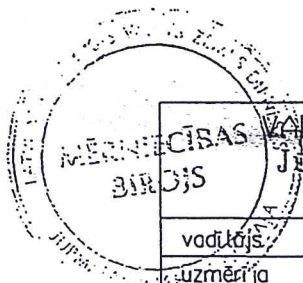


Pielikums ar Jūrmalas pilsētas domes
2014.gada 10.apriļa lēmumu Nr.202
(protokols Nr.8, 58.punkts)

Apstiprināts ar Jūrmalas pilsētas
domes Zemes komisijas 1997.gada
24.janvāra lēmumu Nr.65



Mērogs 1:500



MĒRNICĪBAS VALSTS ZEMES DIENESTS
Jūrmalas pilsētas nodaļa
Mērniecības birojs

kods	pilsēta	vieta	parcele
1300	004	7412	

vadītājs	U.Gau	<i>[Signature]</i>	14.01.1997
uzmērēja	M.Ručelis	<i>[Signature]</i>	14.01.1997