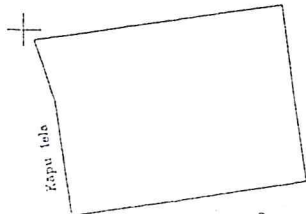
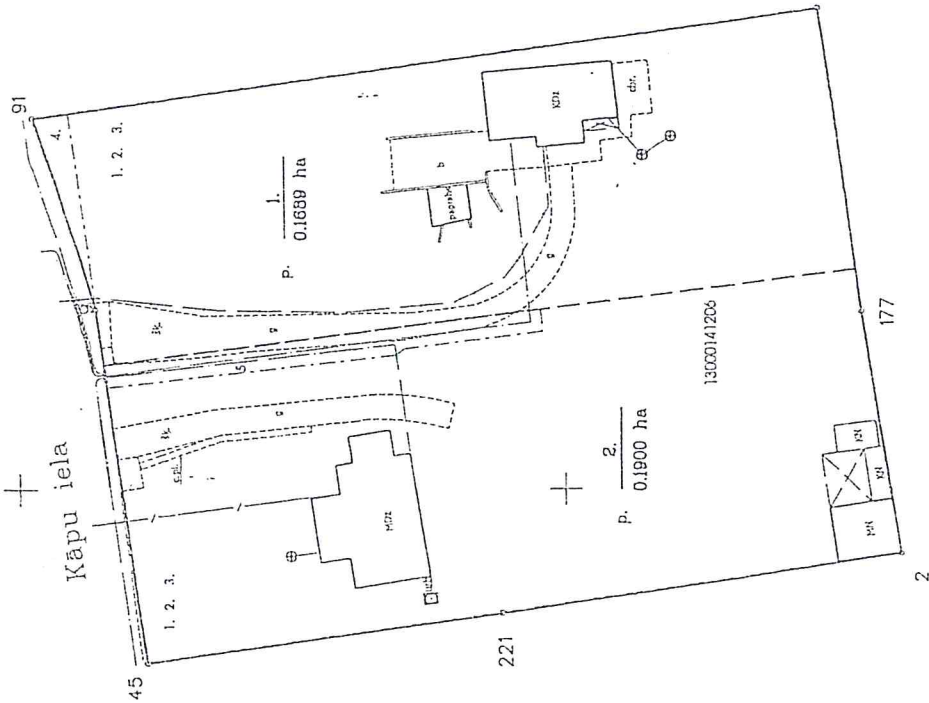
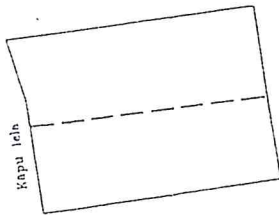


Projekta teritorijas shēma
pirms zemes ierīcības projekta
izstrādes



Projekta teritorijas shēma
pēc zemes ierīcības projekta
izstrādes



Esošās zemes vienības sīka apzīmējums	Platība
300141206	0.3589 ha
Kopā	0.3589 ha

Projekta zemes vienības platības un apgrūdinājumi	
Projekta zemes vienības Platības no esošajām zemes vienībām	Apgrūdinājumi Kārtes Nr. / Klasifikācijas kodi
13000141206 - 0.1689 ha	1. 110103
	2. 14010102
	3. 160801
	4. 170301
13000141206 - 0.1900 ha	1. 110103
	2. 14010102
	3. 160801
	4. 170301

X-313100.000
Y-481650.000

Pielikums Jūrmalas pilsētas domes
2014.gada 12.jūnija lēmumam Nr.306
(protokols Nr.10, 40.punkts)

Uzņēmuma "Intra MTD" reģistrēts
izstrādātājs - Intra MTD
Inženieru birojs un ģeodēzijas nodaļa
27.02.2014
Nr. 201
[Paraksts] (uzvārds, uzvārds)

JŪRMALAS PILSĒTAS EKSPLOATĒJOSI ORGANIZĀCIJU SĀKUMS PAR PLĀNA UZRASTO APRAKŠĒMĒS KOMUNIKĀCIJU ATZĪMĒJUMIEM			
ORGANIZĀCIJA	KOMUNIKĀCIJA	PARAKSTS	DATUMS
SIA "JŪRMALAS ŪDENS"	ŪDENS VĀDĒS KANALIZĀCIJA	PARAKSTS	28.01.2014
A/S "LATVIJAS GĀZE"	GĀZES VĀDĒS	PARAKSTS	28.01.2014
SIA "JŪRMALAS SĒLIĀVS"	SĒLUMTIKLI	PARAKSTS	26.01.2014
A/S "SADALĪES TIKLS"	EL. KABELI	PARAKSTS	26.01.2014
SIA "JŪRMALAS GAISMA"	TELEFONA KABELI	PARAKSTS	28.01.2014
SIA "JŪRMALAS ŪDENS"	MELNĀRĀCIJA	PARAKSTS	28.01.2014

Saskaņots Valsts kartes pārmaiņu atzīmēšanas materiāls
Vadotāja uzdevums - Valsts kartes pārmaiņu atzīmēšana
PARAKSTS 04.02.2014

Apzīmējumi:
 — projekta teritorijas robeža
 — uzņēmuma zemes vienības robeža ar robežpunktu
 □ ēka
 — projekta zemes vienību robežas
 — robežu katrs ik vienā
 — nekvalitatīvu apzīmējumu robežas
 1. projekta zemes vienības numurs un platība
 0.1684 ha
 — projekta zemes vienības robeža, kas var kalpot reālservitūta
 ierīcības nodibināšanai


Zemes ierīcības projekts

Jūrmalā, Kāpu iela 58

Zemes ierīcības projekta grafiskās daļas mērogs 1:500
 LKS-92 koordinātu sistēma
 Mēroga koeficients 0.9999604
 Kartogrāfiskā pamatine - Jūrmalas pilsētas domes izstrādātā ģeodēzijas nodaļas izstrādātā
 Kartogrāfiskā pamatine - Jūrmalas pilsētas domes izstrādātā ģeodēzijas nodaļas izstrādātā
 Zemes robežu plāni: Valsts zemes dienests - M1:500

Projekta pieņemšanas akta izstrādātājs
 Kāpu iela 58 dom. daļas īpašnieks
 Projekta pieņemšanas akta izstrādātājs
 Kāpu iela 58 dom. daļas īpašnieks
 Projekta pieņemšanas akta izstrādātājs
 Kāpu iela 58 dom. daļas īpašnieks

Apliecinu, ka zemes ierīcības projekts izstrādāts atbilstoši noteiktajiem
 aktu prasībām, kas regulē zemes ierīcības projekta izstrādi.
 Zemes ierīcības projekta izstrādātājs
 Uldis Gau
 Zemes ierīcības projekta izstrādātājs
 Uldis Gau



SABĪDZĪBĀS
 Projekta zemes vienības robežu atzīmēšanas materiāls
 Nodrošinātāja Intra MTD izstrādātā ģeodēzijas nodaļas izstrādātā
 Valsts zemes dienests - M1:500
 Projekta pieņemšanas akta izstrādātājs
 Kāpu iela 58 dom. daļas īpašnieks
 Projekta pieņemšanas akta izstrādātājs
 Kāpu iela 58 dom. daļas īpašnieks
 Projekta pieņemšanas akta izstrādātājs
 Kāpu iela 58 dom. daļas īpašnieks