Projektētās teritorijas shēma pirms zemes ierīcības projekta izstrādes



Projektētās teritorijas shēma pēc zemes ierīcības projekta izstrādes

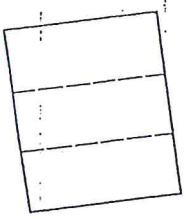

domes

Esošā zemes vienība	
Kadastra apzīmējums	Platība
13000140229	0.3726 ha
kopā	0.3726 ha

Pielikums Jūrmalas pilsētas domes 2014.gada 12.jūnija lēmumam Nr.307 (protokols Nr.10, 41.punkts)

ESOŠĀS ZEMES VIENĪBAS NĪLM
0601 - individuālo dzīvojamo māju apbūve - 0.3726 ha
PROJEKTĒTO ZEMES VIENĪBU NĪLM
0601 - individuālo dzīvojamo māju apbūve - 0.1294 ha (1)
0601 - individuālo dzīvojamo māju apbūve - 0.1210 ha (2)
0601 - individuālo dzīvojamo māju apbūve - 0.1222 ha (3)
TERITORIJAS ATĻAUTĀ IZMANTOŠANA
Savrupmāju apbūves teritorija (BSdz)

Projektās zemes vienības un apgrūtinājumi					
	Projektētas zemes vienības		Apgrūtinājumi		
Nr.	Platības no esošajām zemes vienībām	Platība	Kārtas Nr.	Klasifikācijas kods	Platība, ha
1.	13000140117 0.1294 ha	0.1294 ha	1 2 3	7312030100 7312050601 7311010300	0.0055 0.0027 0.1294
2.	13000140117 0.1210 ha	0.1210 ha	1 2 3	7312030100 7312050601 7311010300	0.0051 0.0027 0.1210
3.	13000140117 0.1222 ha	0.1222 ha	1 2 3	7312030100 7312050601 7311010300	0.0050 0.0026 0.1222
		Kopā 0.3726 ha			

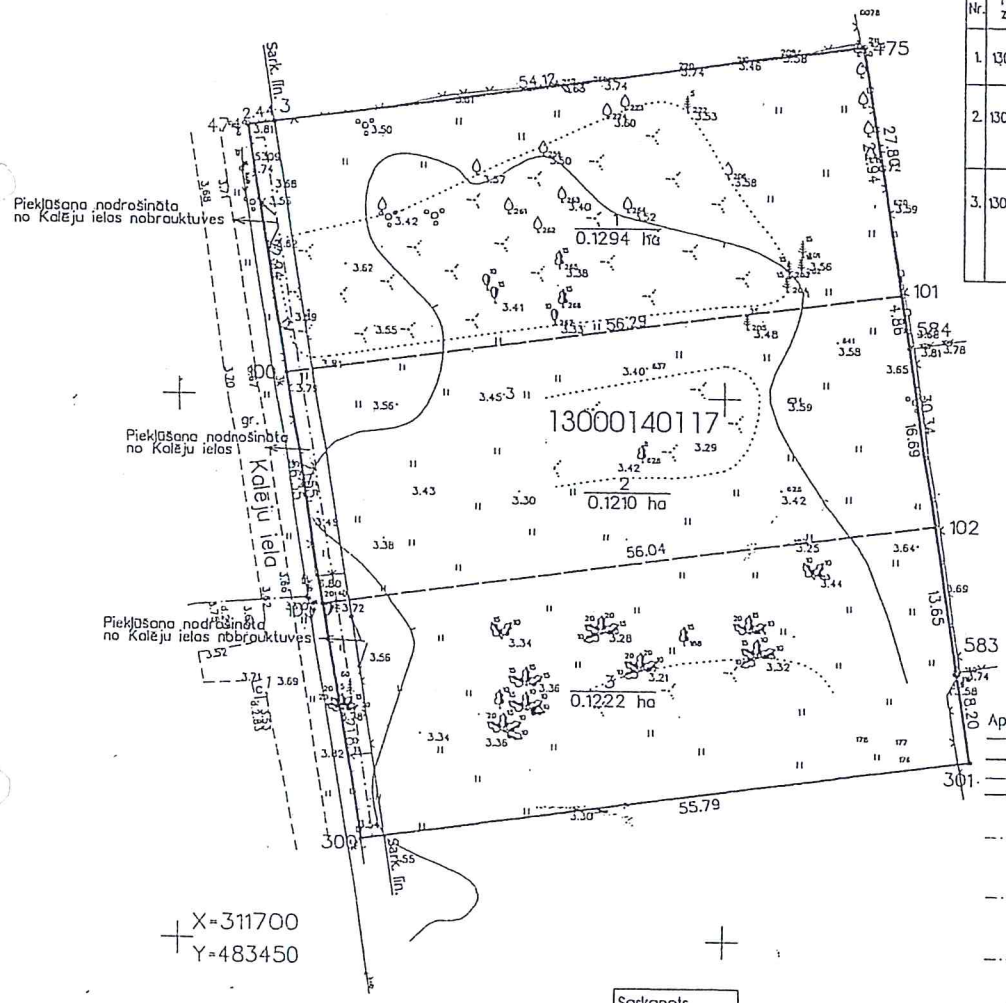

Uzmērījums reģistrēts
Jūrmalas pilsētas domes
Inženiertīklu un ģeodēzijas nodaļā
20.05.2014
Nr. 525
(paraksts) (uzvārds, uzvārds)

Apzīmējumi

- projektētās teritorijas robeža
- uzmērīta zemes vienības robeža ar robežpunktu
- projektētā zemes vienību robežas
- ekspluatācijas aizsargjoslas teritorija gar elektrisko tīklu gaisvadu līniju pilsētās un ciemos ar nominālo spriegumu līdz 20 kilovoltiem (7312050601)
- ekspluatācijas aizsargjoslas teritorija gar ielu vai ceļu - sarkanā līnija (7312030100)
- Baltijas jūras un Rīgas jūras līča ierobežotās saimnieciskās darbības joslas teritorija (7311010300)
- ēka
- sark. līn. — sarkanā līnija
- 2 / 0.1813 ha — projektētās zemes vienības numurs un platība
- esošā situācija zemes vienībā

	Saskaņots		
SIA "Latvtelekom"	Irina Solovjova	28.04.2014.	(PARAKSTS)
SIA "Jūrmalas ūdens"	G.Klive	29.04.2014.	(PARAKSTS)
AS "Latvijas Gāze"	Māris Osis	29.04.2014.	(PARAKSTS)
A/S "Sadales tīkls"	Gunārs Kelšs	29.04.2014.	(PARAKSTS)
SIA "Jūrmalas ūdens"	P.Plinte	29.04.2014.	(PARAKSTS)
SIA "Jūrmalas gaisma"	V.Grīnbergs	29.04.2014.	(PARAKSTS)

Sabiedrība ar ierobežotu atbildību METRUM 10-2 LATVIJA

SASKAŅOTS
Esošo zemes vienību robežas atbilst Nekustamā īpašuma valsts kadastra informācijas sistēmas datiem.
Nekustamā īpašuma objekta apgrūtinājumi atbilst normatīvajos aktos noteiktajām datu sagatavošanas tehniskajām prasībām.

Kadastra inženiere	Ija Beinaroviča	12.05.2014.
(amats)	(vārds, uzvārds)	(datums)

Dokuments elektroniski parakstīts Valsts zemes dienesta Rīgas reģionālajā nodaļā, izmantojot drošu elektronisko parakstu.
Dokumenta nosaukums 356070.edoc.

Zemes ierīcības projekts
Kalēju iela 61, Jūrmala

Zemes ierīcības projekta grafiskās daļas mērogs 1:500
Koordinātu sistēma LKS-92
Mērogā koeficients 0.999603

Kartogrāfiskā materiāla pamatne - zemes robežu plāns, SIA "Metrum" sertificēts mērnieks K.Brauna, 22.03.2012., 1:500
augstas detalizācijas topogrāfiskā informācija no pašvaldības datu bāzes (planšetes Nr.4222-32-24, 4222-32-24/3), saņemta 24.04.2014., 1:500

Projektam piekritu, iebildumu nav
SASKAŅOTS, Īpašuma Kalēju iela 61 īpašnieks — Laura Ločmele — 12-05-

Zemes ierīkotāja sertifikāta Nr.BA-455, izdots 21.01.2013., derīgs līdz 20.01.2018.

Apliecinu, ka zemes ierīcības projekts izstrādāts atbilstoši normatīvo aktu prasībām, kas regulē zemes ierīcības projekta izstrādi. — Tatjana Romānova — 12.05.