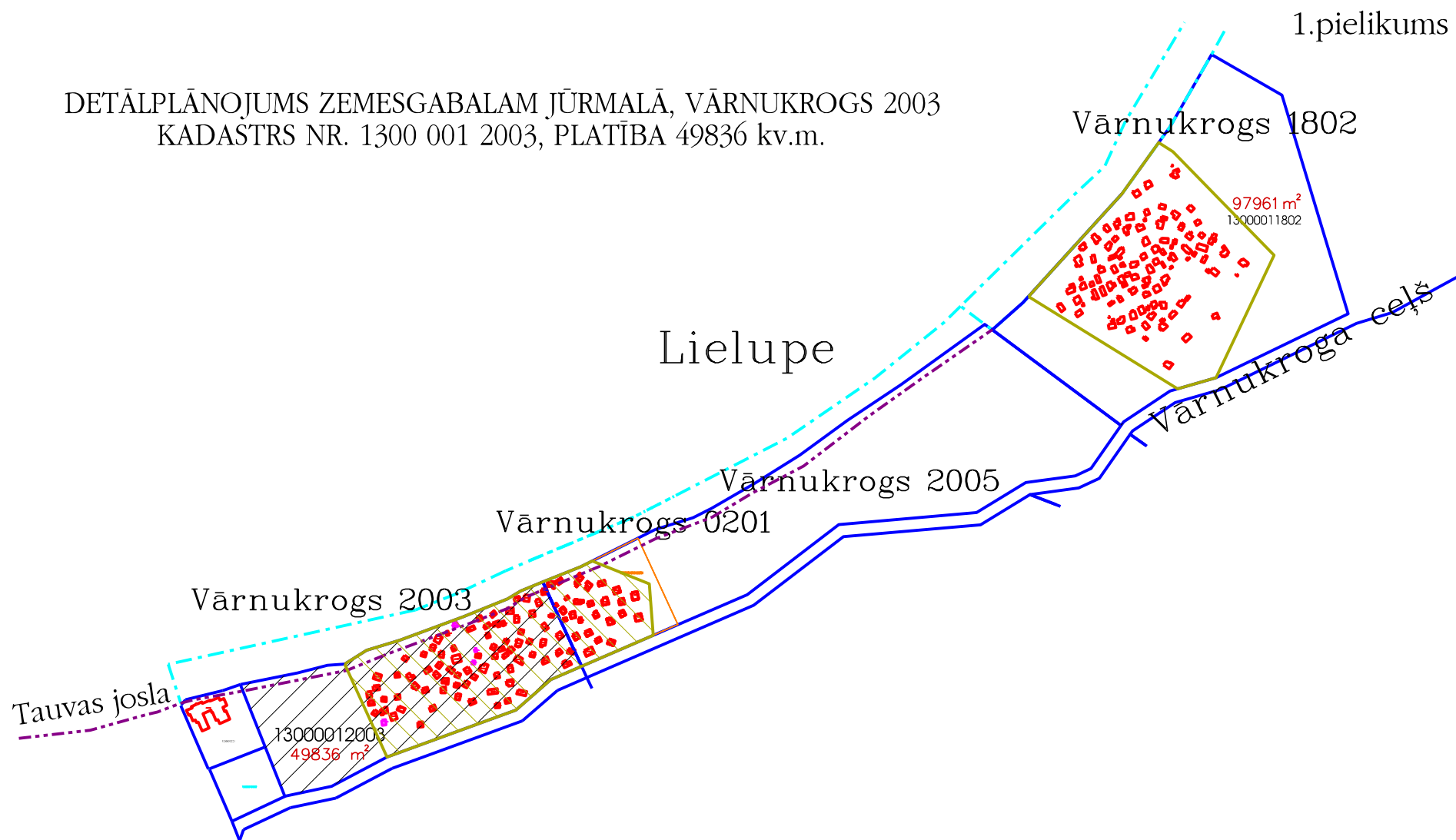
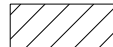



DETĀLPLĀNOJUMS ZEMESGABALAM JŪRMALĀ, VĀRNUKROGS 2003
KADAŠTRIS NR. 1300 001 2003, PLATĪBA 49836 kv.m.



-  Detālplānojuma teritorija
-  Teritorija pēc transformācijas Vasarnīcu apbūves teritorija priežu parkā (1VP*)

Skici sagatavoja R.Ansule
Jūrmala, 2014.gada maijs

Zemesgabals Jūrmalā, Vārnukrogs 2003 saskaņā ar Jūrmalas pilsētas teritorijas plānojumu atrodas Dabas teritorijā (1D2), pēc teritorijas transformācijas daļēji Vasarnīcu apbūves teritorijā priežu parkā (1VP*).